

土砂災害 ハザードマップ

土砂災害ハザードマップの目的

この土砂災害ハザードマップは、台風や大雨、地震による地盤の変化などにより、土砂災害の発生が予想される場合や実際に発生した場合に、住民の皆さんに避難などの適切な行動をとっていただくために作成したものです。

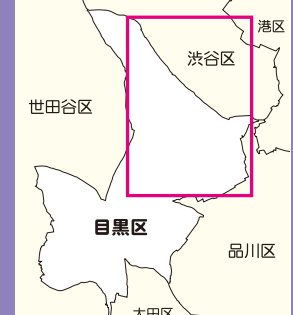
東京都は、土砂災害防止法に基づき、平成30年5月に目黒区内の25箇所を土砂災害警戒区域に指定し、そのうち18箇所を土砂災害特別警戒区域に指定しました。

地図上に指定された土砂災害警戒区域等や避難所、公共機関等を示しました。また、関連情報の入手方法なども掲載しています。日ごろからご家族や地域の方と話し合っておいていただき、土砂災害による被害の軽減にお役立てください。

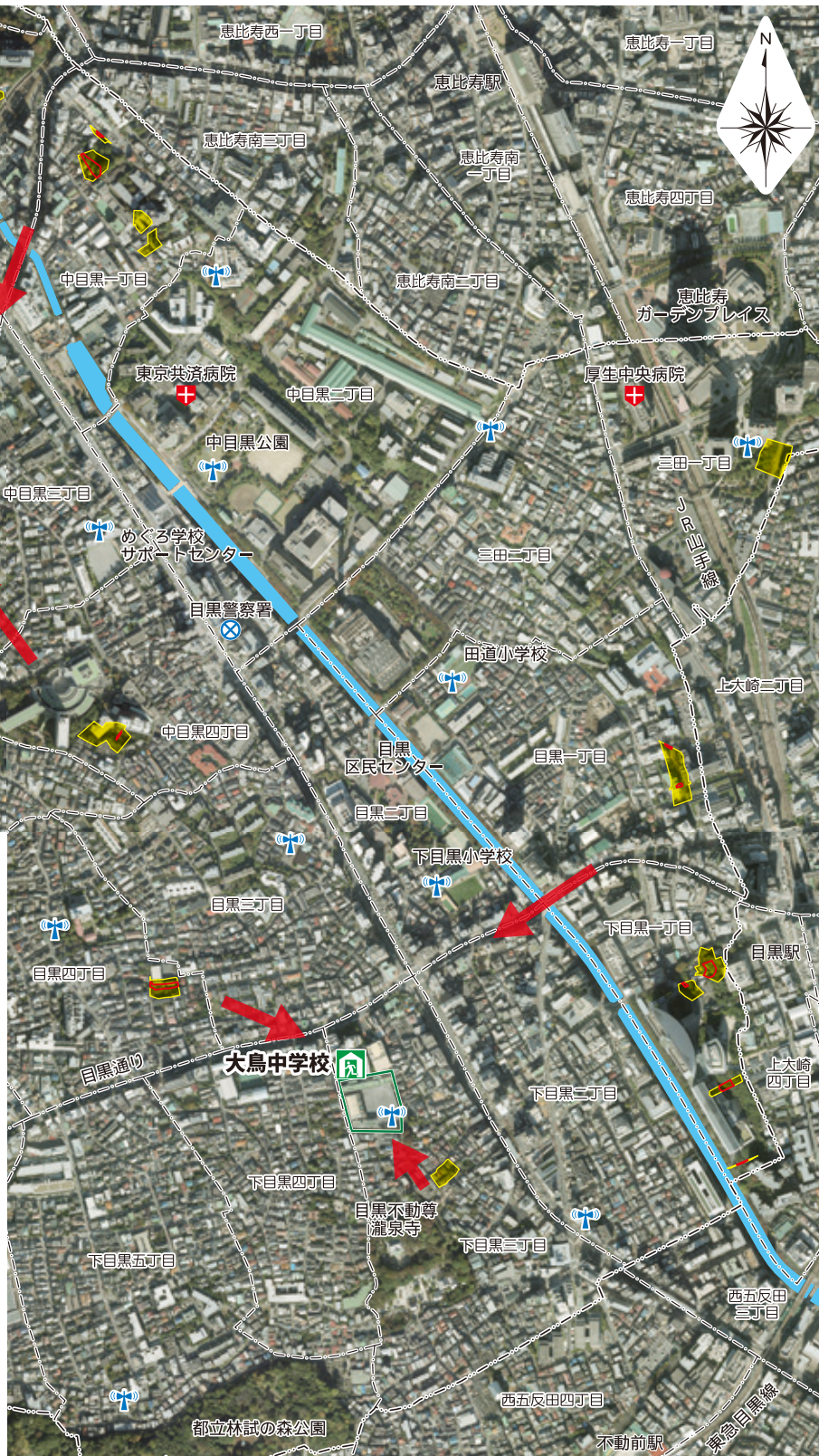
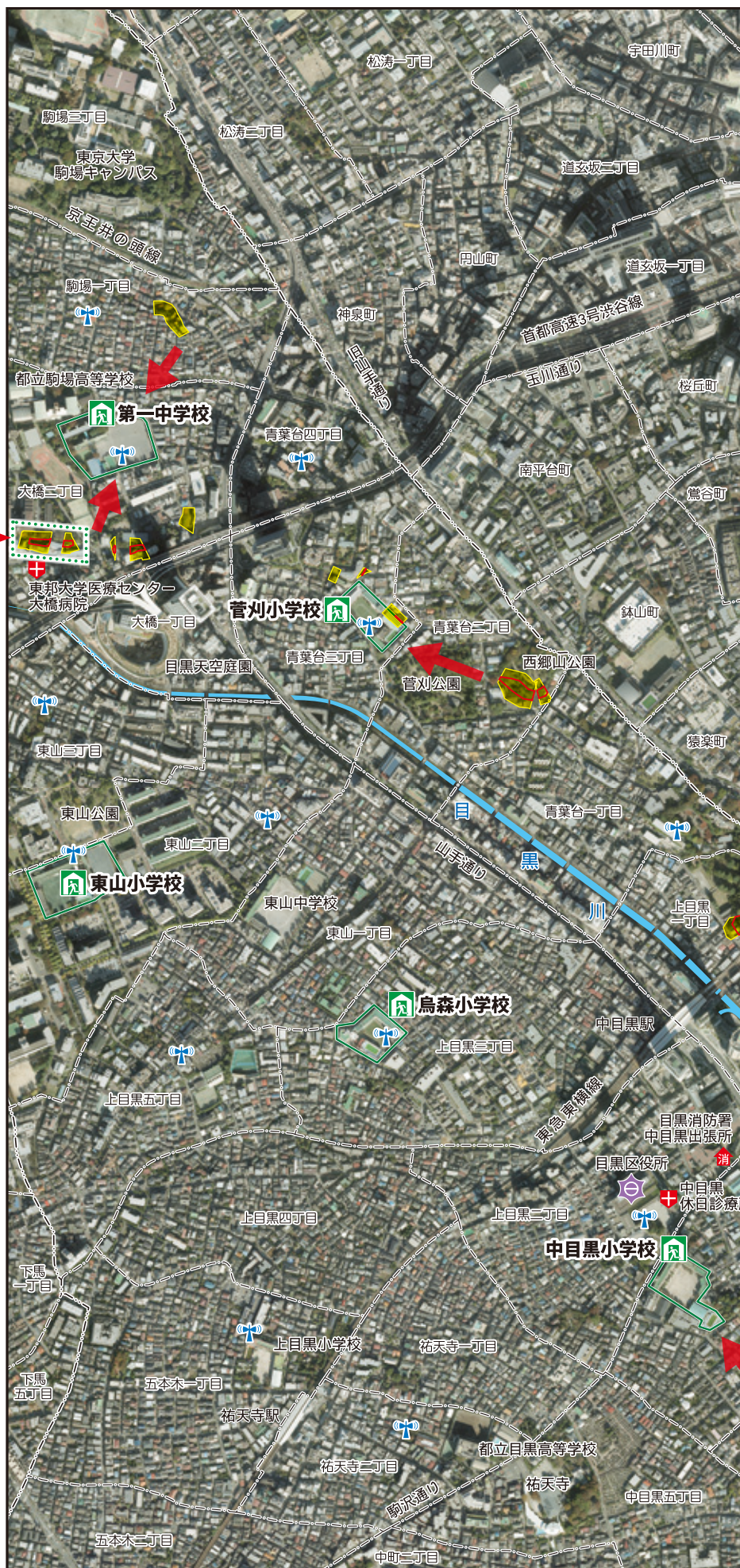
土砂災害の避難対象地域

- 駒場一丁目の一部
- 青葉台二丁目・三丁目の一部
- 大橋二丁目の一部
- 上目黒一丁目の一部
- 中目黒一丁目・四丁目の一部
- 三田一丁目の一部
- 目黒一丁目・四丁目の一部
- 下目黒一丁目・三丁目の一部

位置図



大橋病院跡地
土砂災害警戒区域・特別警戒区域
令和4年11月18日解除



凡例	
	区役所
	警察署
	消防署
	避難所
	緊急医療救護所
	防災行政無線放送塔

急傾斜地の崩壊 (かけ崩れ)	
	土砂災害警戒区域
	土砂災害特別警戒区域

避難経路	
	避難方向

※土砂災害発生時の道路状況に応じて、安全なルートを選んで避難してください。

土砂災害発生時に開設する避難所一覧

※地域避難所は、状況に応じて特定の箇所を開設します。

名称	所在地
目黒区立菅刈小学校	青葉台三丁目3番26号
目黒区立東山小学校	東山二丁目24番25号
目黒区立烏森小学校	上目黒三丁目37番27号
目黒区立中目黒小学校	中目黒三丁目13番32号
目黒区立第一中学校	大橋二丁目11番1号
目黒区立大鳥中学校	下目黒三丁目23番18号

防災関係機関

名称	電話
目黒区役所	03-3715-1111
目黒警察署	03-3710-0110
碑文谷警察署	03-3794-0110
目黒消防署・目黒消防団	03-3710-0119
東京都庁	03-5321-1111
東京都建設局第二建設事務所	03-3774-0313
東京都水道局目黒営業所	03-5773-6126
東京都下水道局南部下水道事務所	03-5734-5031
NTT東日本 (故障・設備の損傷等)	113
東京電力 カスタマーセンター	0120-995-007
東京ガス お客様センター	0570-002-211