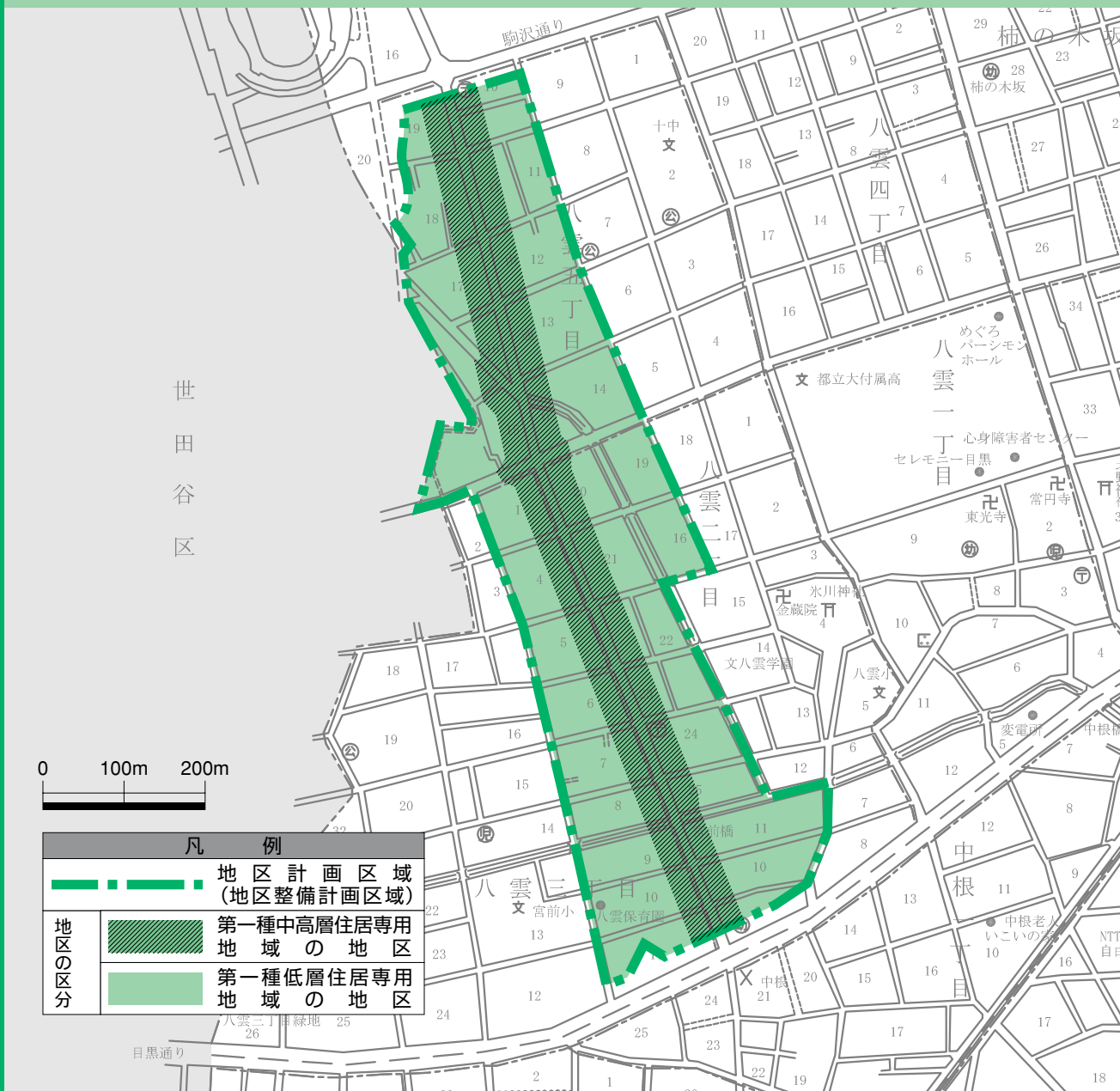


# 自由通り沿道 八雲地区 地区計画

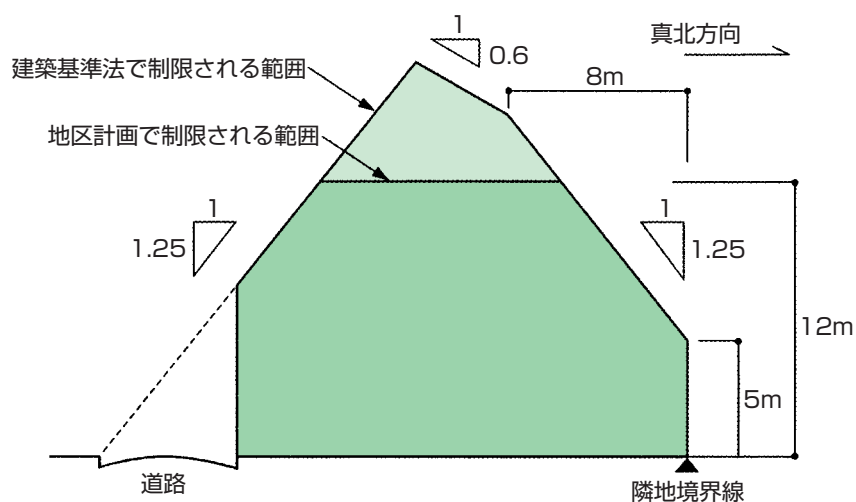
自由通り沿道八雲地区(八雲二丁目、三丁目及び五丁目の各一部)では、平成元年度から住みよい街づくりをすすめるため地区計画の検討を行ってきましたが、平成4年6月1日、地区計画を都市計画決定しました。このパンフレットは地区計画の具体的な内容とその運用等についてお知らせするものです。



# 地区整備計画の内容

## ■建築物の高さの最高限度

第一種中高層住居専用地域の地区については、建築物の高さの最高限度を12メートルとする。



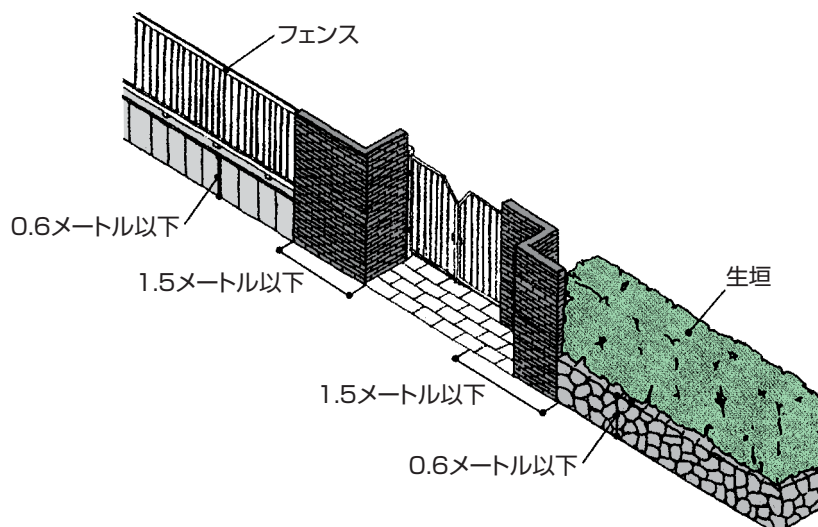
## ■建築物等の意匠の制限

建築物等の外壁の色彩は刺激的な原色を避け、周辺環境との調和に配慮したものとする。

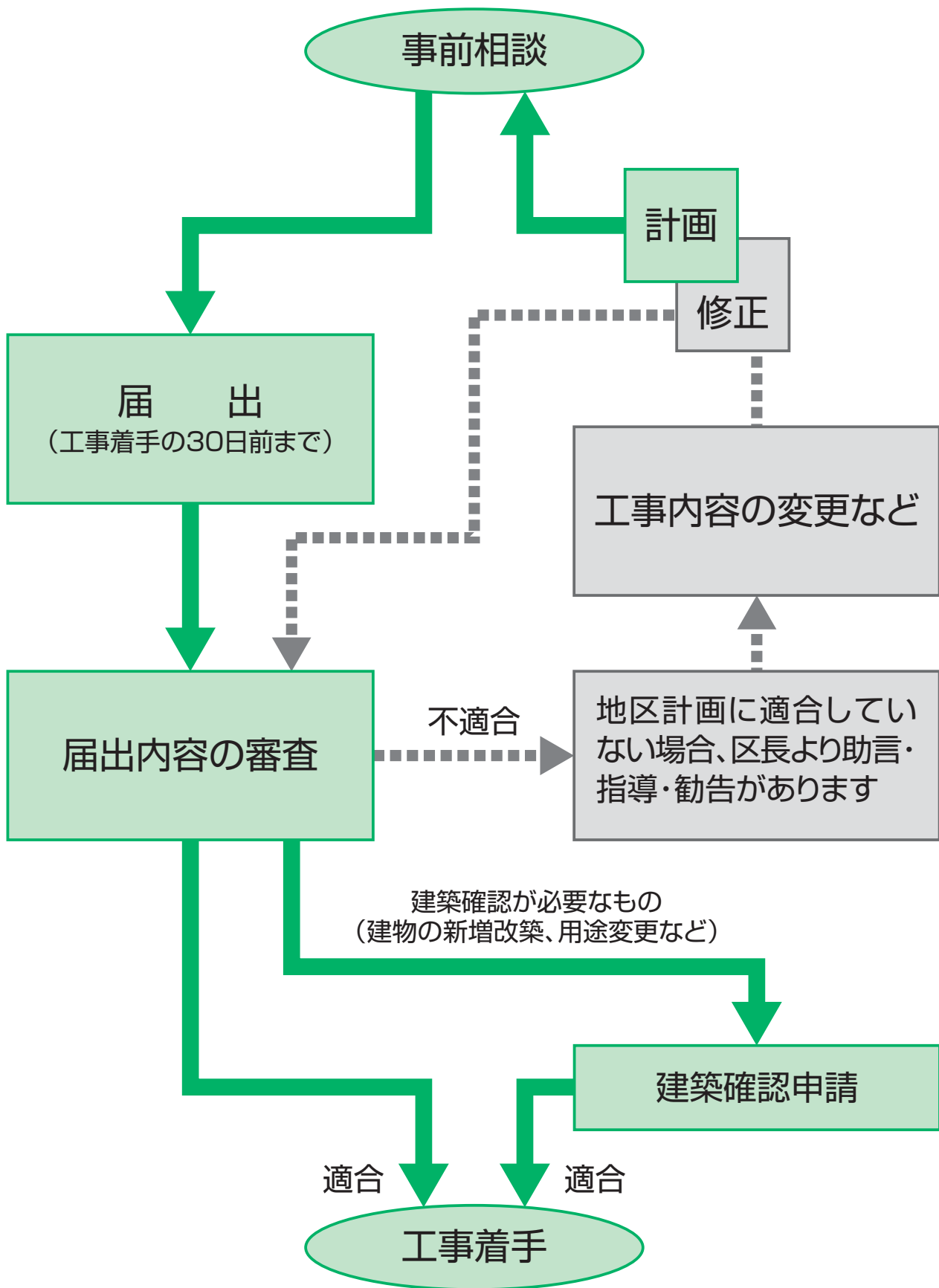
## ■かき又はさくの構造の制限

道路に面するかき又はさくの構造は、生垣又はフェンス等とする。

ただし、高さ0.6メートル以下の部分及び門柱の袖壁の幅1.5メートル以内の部分については、この限りではない。



# 手続きの流れ —事前相談から工事着手まで—



# 自由通り沿道八雲地区地区計画書

平成4年6月1日目黒区決定

名称		自由通り沿道八雲地区地区計画	
位置		目黒区八雲二丁目、八雲三丁目及び八雲五丁目の各地内	
面積		約24.0ha	
区域の整備・開発及び保全に関する方針	地区計画の目標	<p>本地区は良好な環境を維持する住宅地の一つとして街区の整備状況、住環境の指標等いずれも優れた水準を保持し、住民の定住意向も強い。</p> <p>しかし、中高層建築物による日影被害や高密度化、自由通りの交通による騒音や交通災害等、住環境を悪化させる要因が増大している。</p> <p>本地区計画は、住民が安心して住み続けられることを基本とし、住環境を悪化させる要因の排除に努めるとともに、住環境水準の向上とあわせて、この良好な住環境の周辺地域への寄与を目標とする。</p> <p>この目標達成のため、コミュニティの形成を通じて、将来にわたって優れた住宅地としての用途の適性化に努め、豊かな緑の創出とゆとりある街並みの形成を図るものとする。</p>	
	土地利用の方針	<p>第一種中高層住居専用地域の地区では、良好な住宅地としての環境及び街並みの形成に努め、とくにその後背地に対する環境及びプライバシーに配慮した良質な住宅の供給を図る。</p> <p>第一種低層住居専用地域の地区では、低層の専用住宅を中心とする住宅地として、将来にわたって良好な環境を保全する。</p> <p>本地区全体については、狭小宅地の共同化による有効な土地利用を図り、その促進に努める。また、中堅ファミリー層を対象とする良質な住宅供給については、バランスのとれた地域社会の形成を図るものとして促進する。</p>	
	地区施設の整備の方針	<p>既存の緑地等の保全を図るとともに、緑道の整備を行い、緑のネットワーク化を図る。</p>	
	建築物等の整備の方針	<p>良好な住宅地としての環境及び街並みの形成を図るため、建築物等の意匠、垣又はさくの構造について必要な基準を設定する。</p> <p>第一種中高層住居専用地域の地区では、その後背地の環境保全を図るため建築物の高さの基準を設定する。</p>	
地区整備計画	地区の区分	第一種低層住居専用地域の地区	第一種中高層住居専用地域の地区
	面積	約18.0ha	約6.0ha
	建築物等の高さの最高限度 ※	第一種中高層住居専用地域の地区については、建築物の高さの最高限度を12mとする。	
	建築物等の意匠の制限	建築物等の外壁の色彩は刺激的な原色を避け、周辺環境との調和に配慮したものとする。	
垣又はさくの構造の制限	<p>道路に面する垣又はさくの構造は、生垣又はフェンス等とする。</p> <p>ただし、高さ0.6m以下の部分及び門柱の袖壁の幅が1.5m以内の部分については、この限りではない。</p>		

※印は建築規制条例

問い合わせ先

目黒区都市整備部 都市整備課 開発係  
電話 03-5722-9715