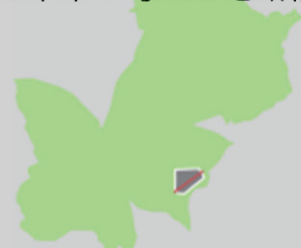


46

ヨンロク
えんどう
沿道まちづくりニュース

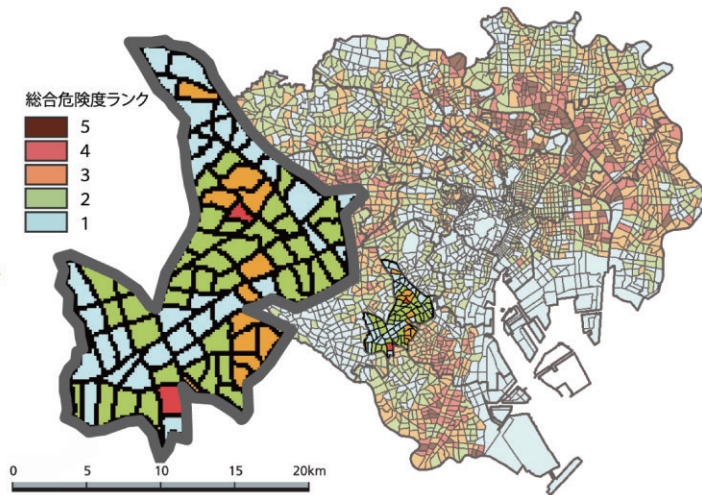
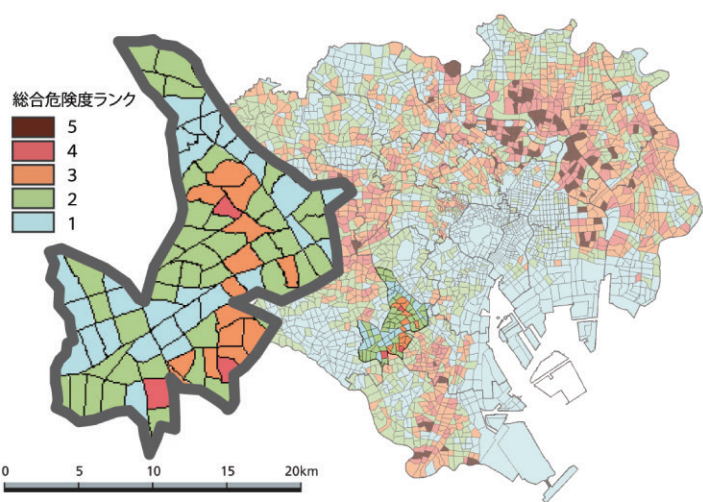
原町一丁目・洗足一丁目地区
補助第46号線の道路整備と
まちの未来を考える地域情報誌



原町一丁目・洗足一丁目地区 46 沿道まちづくり協議会発行 令和5年3月 第19号

原町一丁目・洗足一丁目地区（原町一丁目 1～4・13～34 番・洗足一丁目 1～4・10～24 番）にお住まいの方、土地や建物を所有している方にお送りしています。

「地震に関する地域危険度測定調査(第9回)」が公開されました！



1 「(第8回)地震に関する地域危険度測定調査」2018年

2 「(第9回)地震に関する地域危険度測定調査」2022年



3 第27回協議会&懇談会 (R4.12.6)



4 第28回協議会&懇談会 (R5.3.9)

「まちを分断する道路」から「まちをつなぐ道路」へ

令和4年度の協議会活動のご報告～無信号横断歩道への信号機設置に関する検討を進めています～…P2
目黒区・東京都からのお知らせ…P4

令和4年度の協議会活動のご報告～無信号横断歩道への信号機設置に関する検討を進めています～

「原町一丁目・洗足一丁目地区 46 沿道まちづくり協議会」は、平成 29 年度から地域にふさわしい道路整備と一体となった沿道まちづくりにおける補助第 46 号線の道路空間のあり方や利活用方法について検討を重ねてきました。今年度からは「46 沿道まちづくり提案」の実現に向けて、具体的な取組を進めています。

第 26 回 協議会 今年度の協議会・懇談会の進め方の確認

令和 4 年 8 月 4 日(木)

今後の協議会・懇談会の進め方について確認をしました。また、都・区から現在の取組状況・今後の取組に関する報告を受け、特に道路整備に関する意見交換を行いました。



第 27 回 協議会&懇談会 「洗足 1-17 及び洗足 1-24 地先無信号横断歩道への信号機設置」に関する意見交換

令和 4 年 12 月 6 日(火)

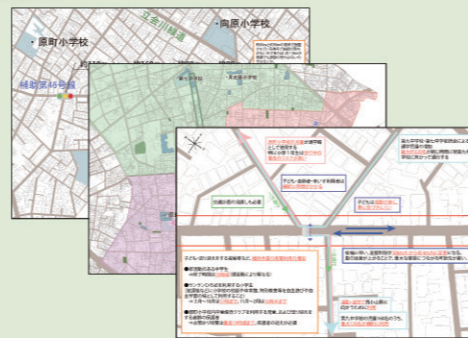
協議会が 46 沿道まちづくり提案で挙げた意見・要望の一つである「洗足 1-17 及び洗足 1-24 地先への信号機設置」について、意見交換を行いました。当日は沿道にお住まいの地域の方、学校関係者などが参加し、地域の実態に即した道路交通計画になるよう、議論しました。



第 28 回 協議会 「洗足 1-17 及び洗足 1-24 地先無信号横断歩道への信号機設置」に関する意見のとりまとめと現状・課題の確認

令和 5 年 3 月 9 日(木)

第 27 回協議会&懇談会で出された「洗足 1-17 及び洗足 1-24 地先への信号機設置」に関する意見について、地図に落としこみながら意見の振り返りを行いました。また、他区における信号機に替わる交通島の事例や、令和 5 年 1 月に東京都が実施した補助第 46 号線の交通量調査結果について報告を受け、現状・課題の確認を行いました。



令和5年度の活動方針 信号機設置に関する要望書のとりまとめ

協議会や懇談会で出された洗足 1-17 及び洗足 1-24 地先無信号横断歩道への信号機設置に関する意見を、地元町会などと連携して要望書として取りまとめ、警視庁および碑文谷警察署に提出することを目標に、活動を行う予定です。

「46 沿道まちづくり提案」

道路整備と一体となった沿道まちづくりについての提案書（「46 沿道まちづくり提案」）を東京都・目黒区、まちにお住まいのみなさまへ提案することを目標とし、令和 3 年度まで議論しました。

「46 沿道まちづくり提案」は、令和 4 年 2 月 24 日に目黒区へ、3 月 4 日に東京都へ提出しました。

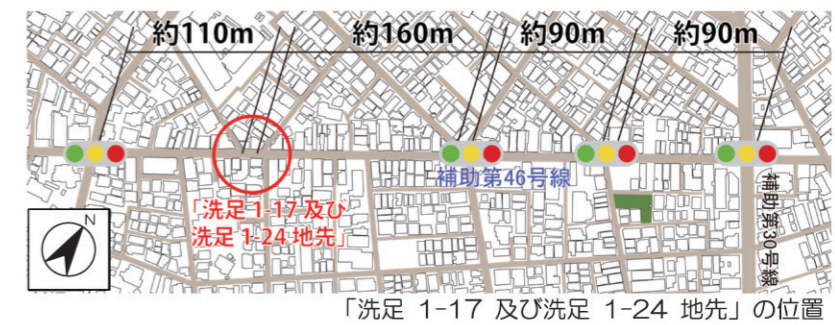


「洗足 1-17 及び洗足 1-24 地先無信号横断歩道への信号機設置」

「洗足 1-17 及び洗足 1-24 地先」は、現在横断歩道のみが設置されている交差点です。道路が 20m に拡幅することに伴い、道路の拡幅後も地元の子どもや高齢者が安全に渡ることができるよう、「46 沿道まちづくり提案」にて信号機設置に関する要望を提出しています。

一方で、信号機設置の条件をすべて満たすことが厳しい等の課題があります。

今後はこれまでの協議会等で地域から出された意見やその根拠資料、該当交差点の現状・課題を整理し、警視庁および碑文谷警察署に要望書を提出することを目標とし、活動を進めます。



第 27 回協議会&懇談会で出された信号機設置に関する意見のまとめ(抜粋)

46 沿道まちづくり協議会への参加をお待ちしております！

道路整備とともに、より良いまちにしていくためには地域住民の声が大切です。参加を希望される方は、4 ページに記載の協議会事務局までお問い合わせください。



「46沿道まちづくり提案」に関する目黒区・東京都からの報告

■目黒区からの報告

■補助第46号線沿道での公園やポケットパークの整備

第26回協議会で用地の取得について報告がありました。無事買取り手続きが完了し、ポケットパークとしての整備工事が始まるまでの間、区で暫定的に管理していくことが報告されました。整備内容や利活用の検討の進め方については、また決まり次第お知らせするとのことでした。

■当該地

洗足一丁目1307番2（地番）
洗足一丁目24番21号（住居表示）

■地積

54.69㎡

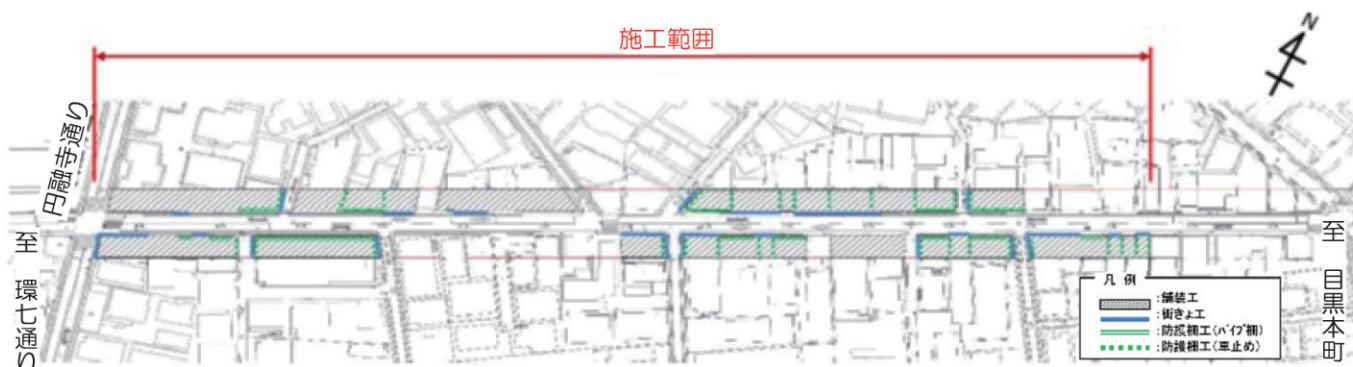


取得した用地の位置

■東京都からの報告

■工事着手手前及び工事期間中の安全対策

補助第46号線において、現在パイプ柵で囲っている事業用地を暫定歩道として開放するための整備工事が進んでいます。第27回協議会で、この工事は令和5年3月末で完了し、4月一週目には開放する予定との報告がありました。



R4年度の暫定歩道整備の施工範囲

＜お問合せ先＞

東京都第一市街地整備事務所 工事課工事担当 TEL03-3534-3447

補助46号線沿道まちづくりに関するご意見、または、このニュースに関するご質問などがございましたら、下記までご連絡ください。

【協議会事務局】目黒区 街づくり推進部 木密地域整備課（担当：高野・佐原）

《住所》〒153-8573 目黒区上目黒二丁目19番15号

《電話》03-5722-9672（直通）

《FAX》03-5722-9239

《メール》nishikoyama-kai@city.meguro.tokyo.jp

【編集協力】株式会社マヌ都市建築研究所