

東京都市計画防災街区整備事業 目黒本町五丁目 24 番地区防災街区整備事業

位置図

(目黒区決定)

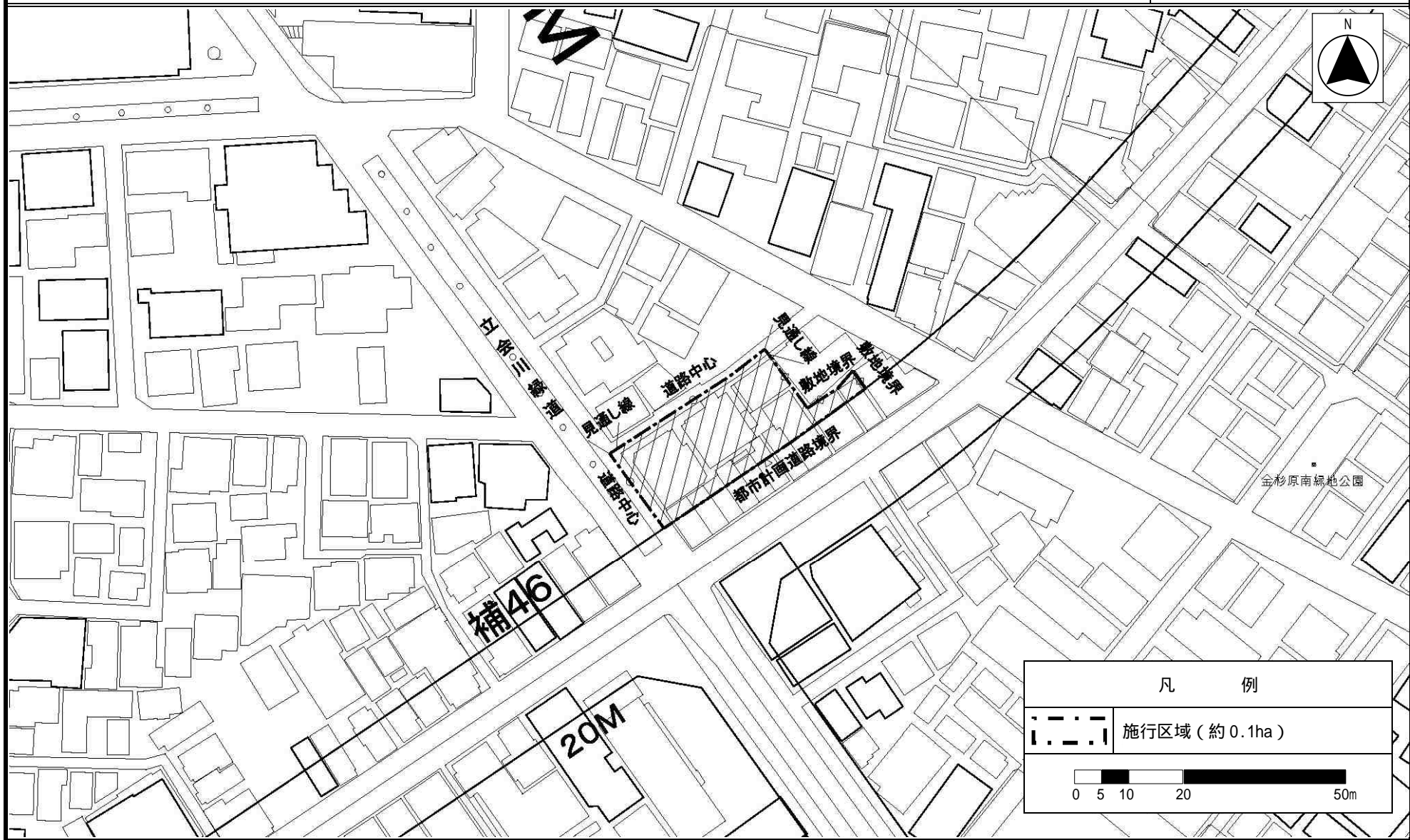


この地図は、東京都知事の承認を受けて、東京都縮尺 1/2,500 の地形図及び道路網図を使用して作成したものであり、現況とは完全に一致するものではない。
計画線は、都市計画道路の計画図から転記したものである。この背景の地形図は、東京都と株式会社ミッドマップ東京が著作権を有している。無断複製を禁ず。
(承認番号)25 都市基交測第 91 号、平成 25 年 8 月 12 日 (許可番号)25 都市政都第 138 号、平成 25 年 7 月 23 日 (許諾番号)MMT 利許第 002 号 8、平成 25 年 8 月 12 日

東京都市計画防災街区整備事業 目黒本町五丁目24番地区防災街区整備事業

計画図1 施行区域図

(目黒区決定)

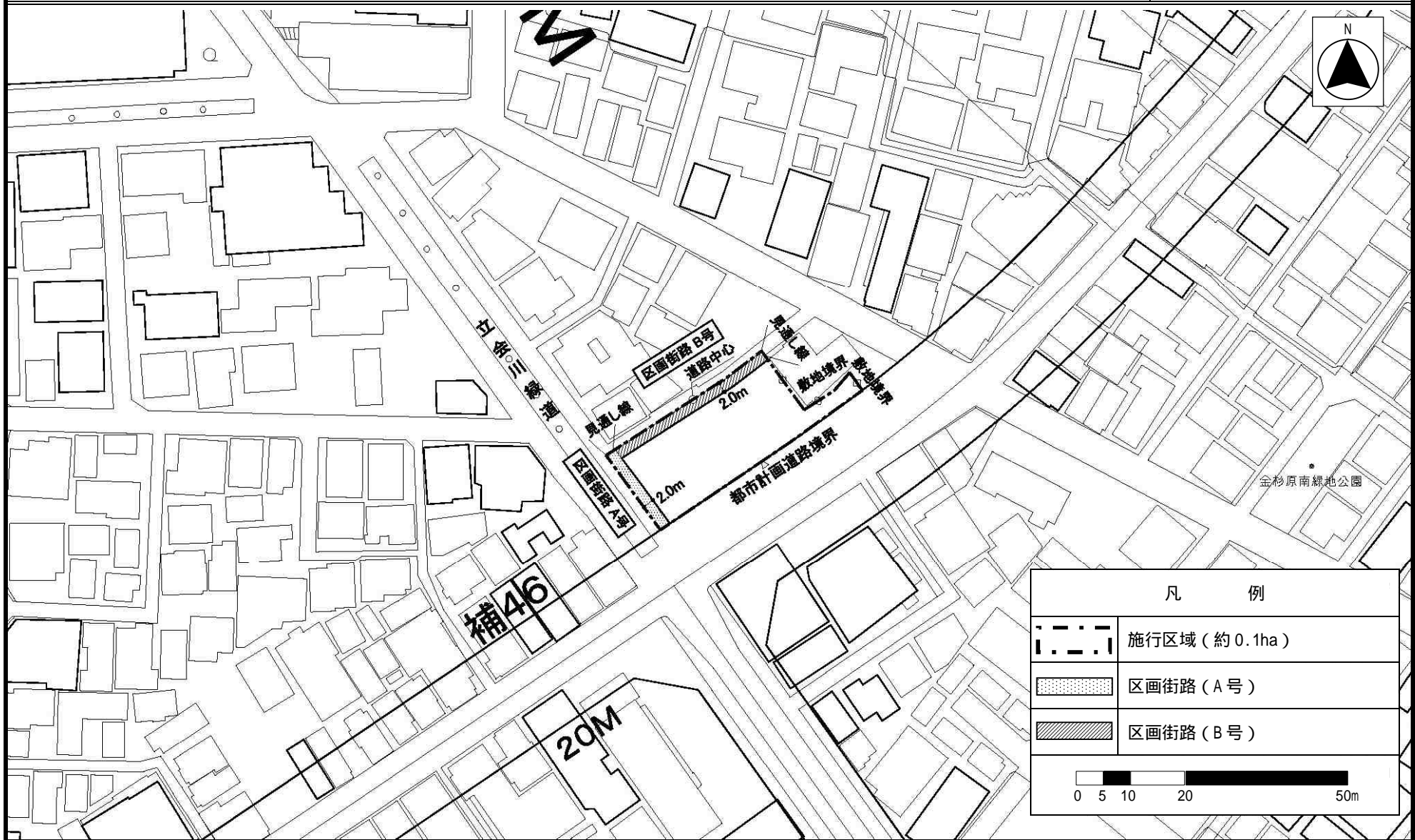


この地図は、東京都知事の承認を受けて、東京都縮尺 1/2,500 の地形図及び道路網図を使用し、これを 1/1,000 に拡大し作成したものであり、現況とは完全に一致するものではない。
計画線は、都市計画道路の計画図から転記したものである。この背景の地形図は、東京都と株式会社ミッドマップ東京が著作権を有している。無断複製を禁ず。
(承認番号)25 都市基交測第 91 号、平成 25 年 8 月 12 日 (許可番号)25 都市政都第 138 号、平成 25 年 7 月 23 日 (許諾番号)MMT 利許第 002 号 8、平成 25 年 8 月 12 日

東京都市計画防災街区整備事業

目黒本町五丁目 24 番地区防災街区整備事業

計画図 2 公共施設配置図 (目黒区決定)



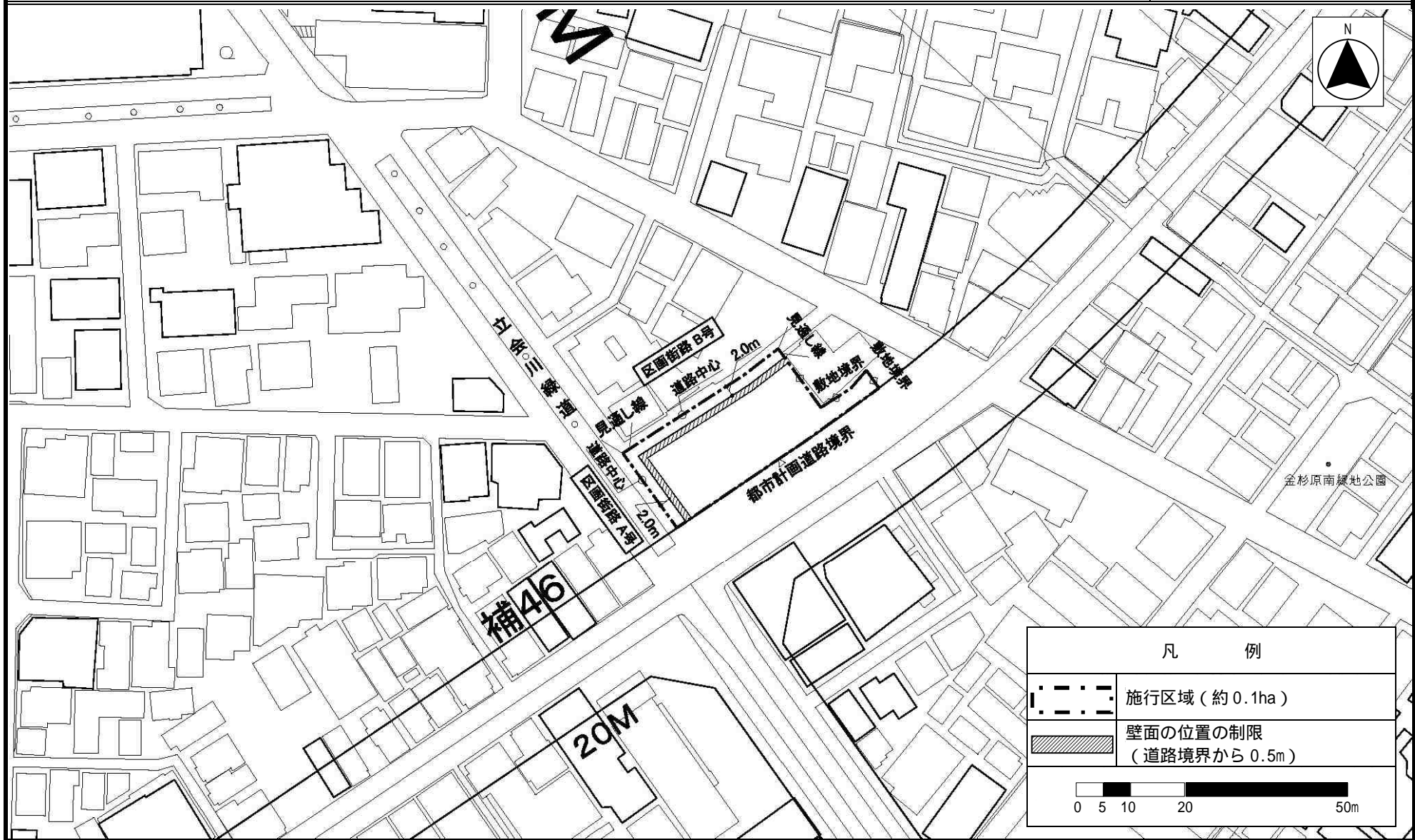
この地図は、東京都知事の承認を受けて、東京都縮尺 1/2,500 の地形図及び道路網図を使用し、これを 1/1,000 に拡大し作成したものであり、現況とは完全に一致するものではない。計画線は、都市計画道路の計画図から転記したものである。この背景の地形図は、東京都と株式会社ミッドマップ東京が著作権を有している。無断複製を禁ず。

(承認番号)25 都市基交測第 91 号、平成 25 年 8 月 12 日 (許可番号)25 都市政都第 138 号、平成 25 年 7 月 23 日 (許諾番号)MMT 利許第 002 号 8、平成 25 年 8 月 12 日

東京都市計画防災街区整備事業

目黒本町五丁目 24 番地区防災街区整備事業

計画図 3 壁面の位置の制限〔目黒区決定〕



凡 例	
	施行区域 (約 0.1ha)
	壁面の位置の制限 (道路境界から 0.5m)

この地図は、東京都知事の承認を受けて、東京都縮尺 1/2,500 の地形図及び道路網図を使用し、これを 1/1,000 に拡大し作成したものであり、現況とは完全に一致するものではない。

計画線は、都市計画道路の計画図から転記したものである。この背景の地形図は、東京都と株式会社ミッドマップ東京が著作権を有している。無断複製を禁ず。

(承認番号)25都市基交測第 91 号、平成 25 年 8 月 12 日 (許可番号)25 都市政都第 138 号、平成 25 年 7 月 23 日 (許諾番号)MMT 利許第 002 号 8、平成 25 年 8 月 12 日