


集計資料





集計資料

1. 土地利用現況調査の概要

(1) 集計項目と集計単位

令和3年度土地利用現況調査（目黒区独自調査を含む）では、全区、地区、住区、町丁目といった4つの区域割りを単位として集計を行っています。

調査項目及び集計単位一覧

分類	集計項目	集計単位			
		全区	地区	住区	町丁目
土地利用現況調査	単位面積	○	○	○	○
	土地利用面積	○	○	○	○
	建物棟数	○	○	○	○
	建物棟数密度	○	○	○	○
	建蔽率	○	○	○	○
	容積率	○	○	○	○
	容積率の伸び	○	○	○	○
	平均敷地面積	○	○	○	○
	平均階数	○	○	○	○
	中高層化率	○	○	○	○
	高層化率	○	○	○	○
	不燃化率	○	○	○	○
	空地率	○	○	○	○
	道路率	○	○	○	○
	農地率	○	○	○	○
	住宅率	○	○	○	○
	共同住宅率	○	○	○	○
	構造別共同住宅率	○	○	○	○
	建物用途別構造別棟数	○	○	○	○
	建物用途別構造別延べ床面積	○	○	○	○
	建物用途別建蔽率建蔽率	○	○	○	○
	建物用途別容積率	○	○	○	○
	建物用途別不燃化率	○	○	○	○
	階数別棟数	○	○	○	○
	地階を有する建物棟数	○	○	○	○
	目黒区独自調査	人口	○	○	○
世帯数		○	○	○	○
人口密度		○	○	○	○
人口増減率		○	○	○	○
年齢3区分別人口・構成比		○	○	○	○
公園率		○	○	○	○
建物確認申請数及び延べ床面積		○	—	—	○
敷地規模別集計		○	○	○	○
細街路率		○	○	○	○
不燃領域率		○	○	○	○
駐車場割合		○	○	○	○
建築年代別棟数・構成比		○	—	—	○
木造老朽率		○	—	—	○

(2) 集計項目と使用資料

集計項目と使用した資料の一覧です。主に令和3年度土地利用現況調査結果を使用していますが、その他にもいくつか参考資料を使用しています。

調査項目及び使用資料一覧

分類	集計項目	使用資料
土地利用現況調査	単位面積	目黒区の土地利用 2017
	土地利用面積	令和3年度土地利用現況調査結果
	建物棟数	令和3年度土地利用現況調査結果
	建物棟数密度	令和3年度土地利用現況調査結果
	建蔽率	令和3年度土地利用現況調査結果
	容積率	令和3年度土地利用現況調査結果
	容積率の伸び	平成28年度・令和3年度土地利用現況調査結果
	平均敷地面積	令和3年度土地利用現況調査結果
	平均階数	令和3年度土地利用現況調査結果
	中高層化率	令和3年度土地利用現況調査結果
	高層化率	令和3年度土地利用現況調査結果
	不燃化率	令和3年度土地利用現況調査結果
	空地率	令和3年度土地利用現況調査結果
	道路率	令和3年度土地利用現況調査結果
	農地率	令和3年度土地利用現況調査結果
	住宅率	令和3年度土地利用現況調査結果
	共同住宅率	令和3年度土地利用現況調査結果
	構造別共同住宅率	令和3年度土地利用現況調査結果
	建物用途別構造別棟数	令和3年度土地利用現況調査結果
	建物用途別構造別延べ床面積	令和3年度土地利用現況調査結果
	建物用途別建蔽率	令和3年度土地利用現況調査結果
	建物用途別容積率	令和3年度土地利用現況調査結果
	建物用途別不燃化率	令和3年度土地利用現況調査結果
階数別棟数	令和3年度土地利用現況調査結果	
地階を有する建物棟数	令和3年度土地利用現況調査結果	
目黒区独自調査	人口、世帯数、人口密度、人口増減率、年齢3区分別人口・構成比	平成27年・令和2年住民基本台帳（各年10月1日時点）
	公園率	令和3年度土地利用現況調査結果、区立公園一覧・児童遊園・ふれあい広場・遊び場等・区民農園・緑道・公衆便所・都立公園などの一覧表（※以下、公園等一覧という。）
	建物確認申請数及び延べ床面積	建築確認申請受付簿（平成29年度～令和4年度）
	敷地規模別集計	令和3年度土地利用現況調査結果
	細街路率	平成28年度土地利用現況調査結果（狭あい道路データ）、道路位置廃止申請（法第42条2項道路）、開発登録簿
	不燃領域率	令和3年度土地利用現況調査結果
	駐車場割合	令和3年度土地利用現況調査結果
	木造老朽率	特別区資料室データ「町別年次別建築物棟数延床面積」※
	建築年代別棟数・構成比	特別区資料室データ「町別年次別建築物棟数延床面積」※

※特別区資料室データ「町別年次別建築物棟数延床面積」については、平成28年以降更新されていないことから、本冊子では平成28年時点のデータを用いた集計結果を掲載しています。

(3) 各項目の集計方法について

各調査項目の説明・定義、出典元となる資料、集計方法、及び計算式を以下に示します。

なお、割合(%)を求める計算では、“×100”を割愛していますのでご注意ください。

また、「令和3年度成果」、「平成28年度成果」は、それぞれ令和3年度土地利用現況調査結果データ、平成28年度土地利用現況調査結果データを指します。

■単位面積(単位:ha)

集計単位として用いる各区域の単位面積は、“目黒区の土地利用2017”のデータを用いました。

■人口(単位:人)

住民基本台帳(10月1日時点)の値をもとに、集計単位毎に人口を集計しました。

■世帯数(単位:世帯)

住民基本台帳(10月1日時点)の値をもとに、集計単位毎に世帯数を集計しました。

■人口密度(単位:人/ha)

住民基本台帳(10月1日時点)の値をもとに、以下の式に基づき算出しました。単位は1haあたりの人数です。

$$[\text{人口密度} = \text{全人口} / \text{単位面積}]$$

■人口増減率(単位:%)

住民基本台帳(各年10月1日時点)の値をもとに、平成27年から令和2年にかけての増減傾向を、以下の式に基づき算出しました。

$$[\text{人口増減率} = (\text{令和2年人口} - \text{平成27年人口}) / \text{平成27年人口}]$$

■年少人口率(単位:%)

住民基本台帳(10月1日時点)の値をもとに、15歳未満の人口が占める割合を、以下の式に基づき算出しました。

$$[\text{年少人口率} = 15 \text{歳未満人口} / \text{全人口}]$$

■老年人口率(単位:%)

住民基本台帳(10月1日時点)の値をもとに、65歳以上の人口が占める割合を、以下の式に基づき算出しました。

$$[\text{老年人口率} = 65 \text{歳以上人口} / \text{全人口}]$$

■老年人口増減率(単位:%)

住民基本台帳(各年10月1日時点)の値をもとに、平成27年から令和2年にかけての増減傾向を、以下の式に基づき算出しました。

$$[\text{老年人口増減率} = (\text{令和2年老年人口} - \text{平成27年老年人口}) / \text{平成27年老年人口}]$$

■土地利用面積(単位:ha、%)

令和3年度成果をもとに、用途分類別に土地利用面積と、全土地利用面積に占める割合を集計しました。用途分類については、大分類と中分類の2種類について集計を行いました。

なお、面積集計にあたっては、用途分類別面積の合計と単位面積が一致するよう、集計単位毎に按分調整を行っていることから、それぞれ用途分類毎に面積を積み上げた値は、町丁目別集計と住区別集計及び地区別集計では一致していない場合があります。

■建物棟数(単位:棟)

令和3年度成果をもとに、建物棟数(建物形状データ数)を集計しました。なお、建物が複数の集計単位区域にまたがる場合は、その建物の重心の位置で決定しました。

■建物棟数密度(単位:棟/ha)

令和3年度成果をもとに、以下の式に基づき算出しました。

$$[\text{建物棟数密度} = \text{全建物棟数} / \text{宅地面積}]$$

■建物用途別構造別棟数(単位:棟)

令和3年度成果をもとに、建物用途別、構造別の棟数を集計しました。建物用途については、大分類と中分類の2種類について集計を行いました。

■建蔽率(単位:%)

令和3年度成果をもとに、以下の式に基づき算出しました。なお、建築面積については、「東京都土地利用現況調査実施要領」に基づき、建物形状データの平面投影面積としました。また、宅地面積については、用途分類が宅地に該当する土地データの面積としました。

$$[\text{建蔽率} = \text{全建築面積} / \text{全宅地面積}]$$

■建物用途別建蔽率(単位:%)

令和3年度成果をもとに、建物用途別の建蔽率を集計しました。用途については、大分類と中分類の2種類について集計を行いました。

■容積率（単位：％）

令和3年度成果をもとに、以下の式により算出しました。

[容積率＝全延べ床面積／全宅地面積]

延べ床面積の算出方法については、P.79「参考：延べ床面積の算出方法」を参照して下さい。

■建物用途別容積率（単位：％）

令和3年度成果をもとに、建物用途別の容積率を集計しました。用途については、大分類と中分類の2種類について集計を行いました。

■容積率の伸び（単位：ポイント）

令和3年度成果及び平成28年度成果をもとに、以下の式に基づき算出しました。

[容積率の伸び

＝令和3年度の容積率－平成28年度の容積率]

■建物用途別構造別延べ床面積（単位：㎡）

令和3年度成果をもとに、建物用途別、構造別の延べ床面積を集計しました。用途については、大分類と中分類の2種類について集計を行いました。

■敷地面積規模別件数（単位：件）

令和3年度成果及び区独自調査の結果をもとに、用途分類が宅地に該当する土地について、14に区分した敷地面積規模毎に敷地件数と、全敷地件数に占める割合を集計しました。なお、敷地が複数の集計単位区域にまたがる場合は、その敷地の重心の位置で決定しました。

■平均敷地面積（単位：㎡）

令和3年度成果をもとに、以下の式に基づき算出しました。

[平均敷地面積＝全宅地面積／全建物棟数]

■階数別棟数（単位：棟）

令和3年度成果をもとに、建物の階数別棟数を集計しました。なお、棟数の集計方法については、「建物棟数」の項を参照して下さい。

■平均階数（単位：階）

令和3年度成果をもとに、以下の式に基づき算出しました。

[平均階数＝全建物の階数／全建物棟数]

建物の全階数は、集計単位区域内にある全建物の地上階数の合計値です。

■中高層化率（単位：％）

令和3年度成果をもとに、以下の式に基づき算出しました。

[中高層化率

＝地上4階以上の建物棟数／全建物棟数]

■高層化率（単位：％）

令和3年度成果をもとに、以下の式に基づき算出しました。

[高層化率

＝地上8階以上の建物棟数／全建物棟数]

■地階を有する建物棟数（単位：棟）

令和3年度成果をもとに、地下階数別の棟数を集計しました。なお、棟数の集計方法については、「建物棟数」の項を参照して下さい。

■不燃化率（単位：％）

令和3年度成果をもとに、以下の式に基づき算出しました。

[不燃化率

＝耐火造・準耐火造の建築面積／全建築面積]

不燃領域率での不燃化率は、P.78を参照して下さい。

■建物用途別不燃化率（単位：％）

令和3年度成果をもとに、建物用途別の不燃化率を集計しました。用途については、大分類と中分類の2種類について集計を行いました。

■独立住宅率（単位：％）

令和3年度成果をもとに、以下の式に基づき算出しました。

[独立住宅率＝独立住宅の棟数／全建物棟数]

■共同住宅率（単位：％）

令和3年度成果をもとに、以下の式に基づき算出しました。

[共同住宅率＝集合住宅の棟数／全建物棟数]

■構造別共同住宅率（単位：％）

令和3年度成果をもとに、以下の式に基づき算出しました。

[構造別共同住宅率＝各構造別の集合住宅の棟数／各構造別の建物棟数]

■建築年代別棟数、構成比（単位：棟、％）

特別区資料室データ「町別年次別建築物棟数延床面積」をもとに、昭和45年以前の建築物、昭和46年～55年、昭和56年～平成2年、平成3年～12年、平成13年～28年の5区分に分けて、年代毎の建物棟数及び全建物棟数に占める割合を集計しました。

なお、出典元である「町別年次別建築物棟数延床面積」は、平成28年以降更新されていないことから、本冊子では平成28年時点のデータを用いた集計結果を掲載しています。（※以下、「昭和55年以前の建物率」、「木造老朽率」についても同様）

■昭和55年以前の建物率（単位：％）

特別区資料室データ「町別年次別建築物棟数延床面積」をもとに、以下の式に基づき算出しました。

$$\begin{aligned} & \text{[昭和55年以前の建物率]} \\ & = \text{昭和55年以前の建物棟数} / \text{全建物棟数} \end{aligned}$$

■木造老朽率（単位：％）

特別区資料室データ「町別年次別建築物棟数延床面積」をもとに、昭和55年以前の木造建物（木造老朽建物）棟数について、①全建物棟数に占める割合、及び②全木造建物棟数に占める割合を算出しました。

■建築確認申請数、延べ床面積（単位：件、㎡）

平成29年度～令和3年度の建築確認申請受付簿をもとに、各年度の建築確認申請件数及び延べ床面積を集計しました。

■道路率（単位：％）

令和3年度成果をもとに、以下の式に基づき算出しました。

$$\text{[道路率} = \text{道路面積} / \text{全土地面積]}$$

道路面積は、令和3年度成果で「道路」に分類された土地の面積としています。

■細街路率（単位：％）

区独自調査結果をもとに、集計単位区域内にある道路総延長のうち、幅員が4m未満の道路の割合を、細街路率として集計しました。

なお、集計単位である町丁目、住区、地区の境界と一致する道路の延長については、平成28年度の集計方法に倣い、両側の区域で半分に振り分けて計算しています。

■不燃領域率（単位：％）

令和3年度成果及び区独自調査結果をもとに、以下の式に基づき算出しました。

$$\begin{aligned} & \text{[不燃領域率]} \\ & = \text{空地率}^{\ast 1} + (1 - \text{空地率} / 100) \times \text{不燃化率}^{\ast 2} \end{aligned}$$

※1 [空地率 = $\{(S + R) / T\} \times 100$]

S : 短辺又は直径10m以上で、かつ、面積が100㎡以上の水面、鉄道敷、公園、運動場、学校、一団地の施設などの面積

R : 幅員6m以上の道路面積

T : 対象市街地面積

※2 [不燃化率 = $(B / A) \times 100$]

B : 耐火建築物建築面積 + 準耐火建築物建築面積 $\times 0.8$

A : 全建築物建築面積

■駐車場割合（単位：％）

令和3年度成果及び区独自調査結果をもとに、以下の式に基づき算出しました。

$$\text{[駐車場割合} = \text{駐車場面積} / \text{全土地面積]}$$

■農地率（単位：％）

令和3年度成果をもとに、以下の式に基づき算出しました。

$$\begin{aligned} & \text{[農地率]} \\ & = (\text{農業用地} + \text{農用地面積}) / \text{全土地面積} \end{aligned}$$

■空地率（単位：％）

令和3年度成果をもとに、以下の式に基づき算出しました。

$$\begin{aligned} & \text{[空地率} = (\text{屋外利用地} \cdot \text{仮設建物} \\ & + \text{公園運動場等} + \text{未利用地面積}) / \text{全土地面積} \end{aligned}$$

■公園率（単位：％）

令和3年度成果及び目黒区の公園等一覧をもとに、以下の式に基づき算出しました。

$$\text{[公園率} = \text{公園面積} / \text{人口}]$$

なお、公園面積の値はそのまま使用せず、公園等一覧に記載のある面積（都市公園、区立公園、児童公園、緑道）に一致するよう按分調整を行っています。また、公園等のうち中央町一丁目児童遊園については、調査時点において一時閉鎖中であったことから、集計より除外しています。

<参考：延べ床面積の算出方法>

延べ床面積は、「東京都土地利用現況調査実施要領」に基づき、以下の方法を用いて算出しています。

[延べ床面積＝係数×建築面積×建物階数]

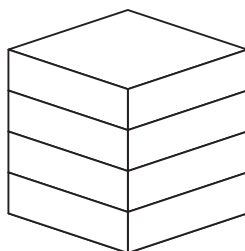
算出式内の係数は、建物の形状及び階数に応じて以下のように定義されます。

延べ面積換算コードと延べ面積換算係数

延べ面積換算コード		建物の階数	係数
コード1	全階数とも同一形状	—	1.00
コード2	建物の上層部の面積が下層部の面積の100%未満から50%以上と推定する場合	2階建て	0.90
		3階建て	0.85
		4階建て以上	0.80
コード3	建物の上層部の面積が下層部の面積の50%未満と推定する場合	2階建て	0.65
		3階建て	0.55
		4～11階建て	0.45
		12階建て以上	0.40

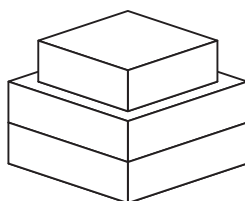
延べ面積換算コード区分と延べ面積換算係数の関係

例1) 全階数とも同一形状のもの



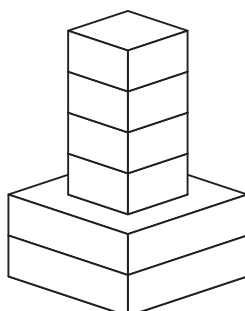
コード1に該当するので、階数に関係なく換算係数は1.00

例2) 上層部が下層部の50%以上100%未満のもの



コード2の3階建てに該当するので、換算係数は0.85

例3) 上層部が下層部の50%未満のもの



コード3の6階建てに該当するので、換算係数は0.45

2. 集計結果一覧表

● 集計表の構成

<区・町丁目集計>

表番号	集計項目	頁
1	単位面積	81
	人口（年齢3区分別）	
	人口構成比率（年齢3区分別）	
	世帯数	
	人口密度	
	人口増減率（H27～R2）	
	老年人口増減率（H27～R2）	
2	建物棟数	82
	建物棟数密度	
	建蔽率	
	容積率	
	容積率の伸び（H28～R3）	
	平均敷地面積	
	平均階数	
	不燃化率	
	独立住宅率	
	共同住宅率	
	構造別共同住宅率	
	道路率	
	細街路率	
	不燃領域率	
	駐車場割合	
	農地率	
	公園率	
空地率		
3	土地利用面積（面積、構成比率）	84
4	建物用途別構造別棟数	90
5	建物用途別建蔽率	96
6	建物用途別容積率	98
7	建物用途別構造別延べ床面積	100
8	建物用途別不燃化率	108
9	階数別建物棟数	113
	地階を有する建物棟数	
	中高層化率	
	高層化率	
10	建築確認申請（件数、延べ床面積）	114
11	建築年代別建物（棟数、構成比率）	117
	木造老朽建物棟数	
	昭和55年以前の建物率	
	木造老朽率	
12	敷地面積規模別件数（件数、構成比率）	118

<地区・住区集計>

表番号	集計項目	頁
1	単位面積	120
	人口（年齢3区分別）	
	人口構成比率（年齢3区分別）	
	世帯数	
	人口密度	
	人口増減率（H27～R2）	
	老年人口増減率（H27～R2）	
2	建物棟数	120
	建物棟数密度	
	建蔽率	
	容積率	
	容積率の伸び（H28～R3）	
	平均敷地面積	
	平均階数	
	不燃化率	
3	土地利用面積（面積、構成比率）	121

● 区・町丁目集計3 (土地利用面積－①大分類) [単位：上段 (ha)、下段 (%)]

区・町丁目名	大分類									
	公共系	商業系	住宅系	工業系	空地系	公園系	交通系	農業系	河川系	その他
目黒区	174.03 (11.9)	130.52 (8.8)	755.23 (51.5)	19.46 (1.3)	57.40 (3.9)	47.39 (3.2)	274.94 (18.7)	1.74 (0.1)	8.66 (0.6)	0.63 (0.0)
駒場1丁目	1.28 (7.5)	1.23 (7.1)	11.05 (64.4)	0.03 (0.2)	0.46 (2.6)	0.11 (0.6)	3.03 (17.6)	0.00 (0.0)	0.00 (0.0)	0.00 (0.0)
駒場2丁目	3.78 (28.7)	0.72 (5.6)	2.02 (15.3)	0.02 (0.2)	0.92 (7.0)	3.78 (28.6)	1.85 (14.0)	0.00 (0.0)	0.08 (0.6)	0.00 (0.0)
駒場3丁目	25.39 (79.3)	0.58 (1.8)	2.95 (9.2)	0.19 (0.6)	0.11 (0.4)	0.06 (0.2)	2.52 (7.9)	0.00 (0.0)	0.18 (0.6)	0.01 (0.0)
駒場4丁目	11.20 (50.2)	0.40 (1.8)	5.47 (24.5)	0.00 (0.0)	0.26 (1.1)	2.75 (12.3)	2.21 (9.9)	0.00 (0.0)	0.00 (0.0)	0.05 (0.2)
青葉台1丁目	1.03 (6.6)	2.90 (18.8)	7.16 (46.0)	0.14 (0.9)	0.44 (2.8)	0.00 (0.0)	3.36 (21.6)	0.00 (0.0)	0.49 (3.2)	0.01 (0.1)
青葉台2丁目	0.36 (2.6)	1.96 (14.7)	4.87 (36.7)	0.07 (0.5)	0.18 (1.3)	2.98 (22.3)	2.65 (19.9)	0.00 (0.0)	0.27 (2.0)	0.00 (0.0)
青葉台3丁目	1.06 (8.0)	2.29 (17.3)	5.64 (42.5)	0.06 (0.4)	0.42 (3.2)	0.07 (0.5)	3.52 (26.5)	0.00 (0.0)	0.21 (1.6)	0.00 (0.0)
青葉台4丁目	0.28 (3.2)	1.42 (16.5)	2.80 (32.5)	0.00 (0.0)	0.30 (3.5)	0.19 (2.2)	3.65 (42.1)	0.00 (0.0)	0.00 (0.0)	0.00 (0.0)
東山1丁目	1.67 (10.4)	2.49 (15.7)	8.26 (51.5)	0.29 (1.8)	0.37 (2.3)	0.02 (0.1)	2.90 (18.1)	0.00 (0.0)	0.00 (0.0)	0.02 (0.1)
東山2丁目	6.50 (27.8)	0.94 (4.1)	11.46 (49.2)	0.09 (0.3)	0.40 (1.7)	0.27 (1.2)	3.59 (15.4)	0.00 (0.0)	0.06 (0.3)	0.00 (0.0)
東山3丁目	0.76 (5.6)	1.78 (13.1)	5.66 (41.9)	0.18 (1.4)	0.14 (1.0)	2.12 (15.7)	2.71 (20.0)	0.00 (0.0)	0.18 (1.3)	0.00 (0.0)
大橋1丁目	0.01 (0.2)	0.61 (9.9)	1.61 (26.1)	0.04 (0.7)	0.13 (2.1)	0.00 (0.0)	3.42 (55.5)	0.00 (0.0)	0.32 (5.2)	0.02 (0.3)
大橋2丁目	8.99 (36.5)	1.67 (6.8)	7.31 (29.5)	0.01 (0.0)	1.26 (5.0)	0.30 (1.2)	5.06 (20.4)	0.00 (0.0)	0.16 (0.6)	0.01 (1.2)
上目黒1丁目	1.00 (7.8)	3.24 (24.9)	2.48 (19.0)	0.76 (5.9)	0.33 (2.5)	0.00 (0.0)	4.67 (35.8)	0.00 (0.0)	0.53 (4.1)	0.00 (0.0)
上目黒2丁目	1.75 (9.2)	4.44 (23.0)	8.08 (41.9)	0.28 (1.5)	0.44 (2.3)	0.41 (2.1)	3.85 (20.0)	0.00 (0.0)	0.00 (0.0)	0.00 (0.0)
上目黒3丁目	1.49 (6.1)	2.36 (9.7)	15.39 (63.5)	0.45 (1.8)	0.64 (2.7)	0.05 (0.2)	3.79 (15.7)	0.00 (0.0)	0.00 (0.0)	0.06 (0.3)
上目黒4丁目	0.21 (1.3)	1.13 (6.9)	11.30 (69.0)	0.17 (1.0)	0.38 (2.3)	0.06 (0.4)	3.14 (19.1)	0.00 (0.0)	0.00 (0.0)	0.00 (0.0)
上目黒5丁目	0.78 (4.8)	1.39 (8.5)	9.76 (59.7)	0.35 (2.2)	0.71 (4.3)	0.64 (3.9)	2.67 (16.3)	0.01 (0.1)	0.00 (0.0)	0.03 (0.2)
中目黒1丁目	0.87 (7.1)	1.75 (14.3)	5.11 (41.7)	0.14 (1.2)	0.79 (6.4)	0.50 (4.1)	2.26 (18.5)	0.00 (0.0)	0.62 (5.1)	0.20 (1.6)
中目黒2丁目	13.91 (45.3)	0.85 (2.8)	4.79 (15.6)	0.27 (0.9)	3.19 (10.4)	2.37 (7.7)	4.09 (13.3)	0.00 (0.0)	1.23 (4.0)	0.00 (0.0)
中目黒3丁目	3.16 (19.6)	1.20 (7.3)	8.94 (55.2)	0.12 (0.7)	0.50 (3.1)	0.36 (2.2)	1.93 (11.9)	0.00 (0.0)	0.00 (0.0)	0.00 (0.0)
中目黒4丁目	0.86 (7.1)	0.38 (3.1)	8.18 (67.0)	0.19 (1.6)	0.37 (3.1)	0.50 (4.1)	1.71 (14.0)	0.00 (0.0)	0.00 (0.0)	0.00 (0.0)
中目黒5丁目	3.22 (17.4)	0.87 (4.7)	9.37 (50.9)	0.19 (1.0)	0.70 (3.8)	1.43 (7.8)	2.66 (14.4)	0.00 (0.0)	0.00 (0.0)	0.00 (0.0)
三田1丁目	1.05 (7.3)	4.68 (32.6)	4.00 (27.8)	0.06 (0.4)	0.12 (0.8)	0.38 (2.6)	4.10 (28.5)	0.00 (0.0)	0.00 (0.0)	0.00 (0.0)
三田2丁目	0.40 (2.4)	0.71 (4.2)	9.61 (56.4)	0.04 (0.3)	2.42 (14.3)	1.04 (6.1)	2.52 (14.8)	0.00 (0.0)	0.25 (1.5)	0.00 (0.0)
目黒1丁目	2.64 (14.8)	1.73 (9.7)	8.68 (48.3)	0.50 (2.8)	0.49 (2.8)	0.36 (2.0)	2.99 (16.7)	0.00 (0.0)	0.52 (2.9)	0.00 (0.0)
目黒2丁目	1.54 (13.2)	1.46 (12.4)	3.13 (26.8)	0.17 (1.5)	0.54 (4.6)	1.01 (8.6)	3.12 (26.6)	0.00 (0.0)	0.74 (6.3)	0.00 (0.0)
目黒3丁目	0.58 (3.7)	0.97 (6.0)	11.49 (71.2)	0.05 (0.3)	0.40 (2.5)	0.23 (1.4)	2.41 (14.9)	0.00 (0.0)	0.00 (0.0)	0.00 (0.0)
目黒4丁目	0.73 (4.5)	0.95 (5.9)	10.75 (66.7)	0.15 (0.9)	0.52 (3.2)	0.17 (1.1)	2.86 (17.7)	0.00 (0.0)	0.00 (0.0)	0.00 (0.0)
下目黒1丁目	0.59 (6.2)	4.69 (49.7)	2.24 (23.7)	0.01 (0.1)	0.21 (2.2)	0.00 (0.0)	1.08 (11.4)	0.00 (0.0)	6.51 (6.5)	0.02 (0.2)
下目黒2丁目	0.17 (1.1)	2.34 (13.5)	8.38 (48.0)	0.59 (3.3)	0.64 (3.7)	0.20 (1.1)	4.23 (24.3)	0.00 (0.0)	0.88 (5.0)	0.00 (0.0)
下目黒3丁目	4.33 (25.0)	1.72 (9.9)	6.89 (39.6)	0.23 (1.3)	0.59 (3.4)	0.83 (4.8)	2.67 (15.4)	0.00 (0.0)	0.10 (0.6)	0.00 (0.0)
下目黒4丁目	0.71 (5.7)	0.23 (1.8)	9.00 (71.5)	0.13 (1.0)	0.51 (4.1)	0.02 (0.2)	1.97 (15.7)	0.00 (0.0)	0.00 (0.0)	0.00 (0.0)
下目黒5丁目	0.30 (1.2)	0.57 (2.4)	13.68 (54.8)	0.18 (0.7)	0.81 (3.3)	5.85 (23.5)	3.52 (14.1)	0.00 (0.0)	0.00 (0.0)	0.00 (0.0)
下目黒6丁目	2.35 (15.4)	0.37 (2.4)	8.73 (57.0)	0.06 (0.4)	1.06 (7.0)	0.12 (0.8)	2.59 (17.0)	0.00 (0.0)	0.00 (0.0)	0.00 (0.0)
中町1丁目	1.46 (7.1)	1.30 (6.3)	13.04 (64.3)	0.32 (1.5)	0.42 (2.0)	0.49 (2.4)	3.35 (16.4)	0.00 (0.0)	0.00 (0.0)	0.00 (0.0)
中町2丁目	1.49 (6.5)	2.08 (9.2)	12.62 (56.3)	0.67 (3.0)	0.84 (3.8)	0.25 (1.1)	4.52 (20.1)	0.00 (0.0)	0.00 (0.0)	0.00 (0.0)
五本木1丁目	0.80 (4.1)	1.84 (9.3)	12.01 (60.8)	0.31 (1.6)	0.77 (3.9)	0.18 (0.9)	3.72 (18.8)	0.00 (0.0)	0.00 (0.0)	0.12 (0.6)
五本木2丁目	1.82 (9.3)	1.61 (8.1)	11.10 (55.7)	0.15 (0.9)	0.35 (1.8)	0.18 (0.9)	4.63 (23.3)	0.00 (0.0)	0.00 (0.0)	0.00 (0.0)
五本木3丁目	0.34 (3.1)	0.74 (6.8)	6.73 (60.8)	0.06 (0.6)	0.59 (5.4)	0.04 (0.4)	2.52 (22.9)	0.00 (0.0)	0.00 (0.0)	0.00 (0.0)
祐天寺1丁目	0.41 (4.0)	0.98 (9.5)	6.62 (64.0)	0.08 (0.8)	0.58 (5.7)	0.04 (0.4)	1.61 (15.6)	0.00 (0.0)	0.00 (0.0)	0.00 (0.0)
祐天寺2丁目	1.34 (14.0)	2.19 (22.7)	3.61 (37.8)	0.20 (2.0)	0.35 (3.6)	0.06 (0.6)	1.86 (19.3)	0.00 (0.0)	0.00 (0.0)	0.00 (0.0)
中央町1丁目	1.54 (10.8)	2.60 (17.9)	6.21 (43.0)	0.94 (6.5)	0.67 (4.6)	0.10 (0.7)	2.39 (16.5)	0.00 (0.0)	0.00 (0.0)	0.00 (0.0)
中央町2丁目	1.35 (7.3)	1.28 (6.9)	10.74 (57.0)	0.17 (1.0)	1.21 (6.5)	0.49 (2.6)	3.45 (18.4)	0.06 (0.3)	0.00 (0.0)	0.00 (0.0)

区・町丁目名	大 分 類									
	公共系	商業系	住宅系	工業系	空地系	公園系	交通系	農業系	河川系	その他
目黒本町1丁目	0.59 (5.1)	0.61 (5.2)	6.77 (57.7)	0.94 (8.0)	0.65 (5.6)	0.21 (1.8)	1.95 (16.6)	0.00 (0.0)	0.00 (0.0)	0.00 (0.0)
目黒本町2丁目	0.66 (3.9)	1.93 (11.2)	8.60 (49.5)	0.80 (4.6)	0.94 (5.5)	0.46 (2.7)	3.74 (21.6)	0.00 (0.0)	0.17 (1.0)	0.00 (0.0)
目黒本町3丁目	0.08 (0.8)	1.11 (10.1)	5.96 (54.4)	0.33 (3.0)	0.44 (4.1)	0.05 (0.5)	2.97 (27.1)	0.00 (0.0)	0.00 (0.0)	0.00 (0.0)
目黒本町4丁目	1.11 (6.7)	1.30 (7.8)	9.52 (57.2)	0.55 (3.4)	1.04 (6.3)	0.03 (0.2)	3.05 (18.4)	0.00 (0.0)	0.00 (0.0)	0.00 (0.0)
目黒本町5丁目	0.12 (0.7)	2.01 (10.7)	11.80 (62.1)	0.48 (2.6)	0.54 (2.9)	0.20 (1.1)	3.77 (19.9)	0.00 (0.0)	0.00 (0.0)	0.00 (0.0)
目黒本町6丁目	0.86 (5.4)	1.16 (7.3)	10.36 (45.1)	0.34 (2.2)	0.41 (2.6)	0.11 (0.7)	2.65 (16.7)	0.00 (0.0)	0.00 (0.0)	0.00 (0.0)
原町1丁目	0.11 (0.9)	1.93 (15.7)	7.07 (57.4)	0.32 (2.6)	0.54 (4.4)	0.08 (0.7)	2.25 (18.3)	0.00 (0.0)	0.00 (0.0)	0.00 (0.0)
原町2丁目	0.79 (7.0)	0.73 (6.4)	6.82 (60.1)	0.19 (1.7)	0.70 (6.2)	0.24 (2.1)	1.87 (16.5)	0.00 (0.0)	0.00 (0.0)	0.00 (0.0)
洗足1丁目	1.11 (9.1)	0.55 (4.5)	7.59 (62.1)	0.24 (2.0)	0.78 (6.4)	0.02 (0.2)	1.92 (15.7)	0.00 (0.0)	0.00 (0.0)	0.00 (0.0)
洗足2丁目	0.10 (0.6)	1.63 (9.7)	11.15 (66.6)	0.09 (0.5)	0.70 (4.2)	0.05 (0.3)	3.04 (18.1)	0.00 (0.0)	0.00 (0.0)	0.00 (0.0)
南1丁目	0.19 (1.1)	0.58 (3.7)	10.33 (66.4)	0.32 (2.1)	0.71 (4.5)	0.12 (0.8)	3.33 (21.4)	0.00 (0.0)	0.00 (0.0)	0.00 (0.0)
南2丁目	0.22 (1.8)	0.29 (2.4)	8.43 (71.0)	0.13 (1.1)	0.27 (2.3)	0.00 (0.0)	2.55 (21.4)	0.00 (0.0)	0.00 (0.0)	0.00 (0.0)
南3丁目	0.01 (0.1)	0.41 (5.0)	5.96 (74.7)	0.01 (0.1)	0.28 (3.4)	0.00 (0.0)	1.34 (16.7)	0.00 (0.0)	0.00 (0.0)	0.00 (0.0)
碑文谷1丁目	5.13 (23.2)	0.76 (3.5)	10.50 (47.6)	0.58 (2.6)	0.95 (4.4)	0.57 (2.6)	3.55 (16.1)	0.00 (0.0)	0.00 (0.0)	0.00 (0.0)
碑文谷2丁目	0.91 (5.7)	1.11 (7.0)	7.55 (47.1)	0.51 (3.2)	2.50 (15.6)	0.24 (1.5)	3.18 (19.9)	0.00 (0.0)	0.00 (0.0)	0.00 (0.0)
碑文谷3丁目	1.12 (8.7)	0.58 (4.4)	7.05 (54.3)	0.08 (0.6)	0.52 (4.1)	0.72 (5.6)	2.69 (20.8)	0.19 (1.5)	0.00 (0.0)	0.00 (0.0)
碑文谷4丁目	2.34 (14.2)	1.22 (7.4)	7.78 (47.0)	0.02 (0.1)	1.24 (7.5)	0.21 (1.3)	3.72 (22.5)	0.00 (0.0)	0.00 (0.0)	0.00 (0.0)
碑文谷5丁目	0.39 (1.9)	2.12 (10.0)	9.77 (46.3)	0.36 (1.7)	1.37 (6.5)	0.88 (4.2)	6.20 (29.4)	0.00 (0.0)	0.00 (0.0)	0.00 (0.0)
碑文谷6丁目	0.73 (5.1)	0.98 (7.0)	6.20 (43.6)	0.03 (0.2)	0.21 (1.5)	3.01 (21.2)	2.23 (15.7)	0.00 (0.0)	0.81 (5.7)	0.00 (0.0)
鷹番1丁目	0.10 (0.8)	1.18 (9.7)	7.18 (59.2)	0.14 (1.2)	0.52 (4.2)	0.00 (0.0)	3.03 (24.9)	0.00 (0.0)	0.00 (0.0)	0.00 (0.0)
鷹番2丁目	0.20 (1.5)	2.37 (18.0)	7.35 (55.8)	0.08 (0.6)	0.46 (3.5)	0.04 (0.3)	2.66 (20.3)	0.00 (0.0)	0.00 (0.0)	0.00 (0.0)
鷹番3丁目	0.22 (1.6)	3.78 (26.3)	6.40 (44.8)	0.41 (2.8)	0.50 (3.5)	0.10 (0.7)	2.91 (20.3)	0.00 (0.0)	0.00 (0.0)	0.00 (0.0)
平町1丁目	0.20 (1.1)	0.96 (5.6)	11.91 (69.3)	0.00 (0.0)	0.78 (4.6)	0.03 (0.2)	3.29 (19.2)	0.00 (0.0)	0.00 (0.0)	0.00 (0.0)
平町2丁目	0.85 (5.4)	0.07 (0.5)	11.73 (73.8)	0.02 (0.1)	0.35 (2.2)	0.12 (0.8)	2.73 (17.2)	0.00 (0.0)	0.00 (0.0)	0.00 (0.0)
大岡山1丁目	0.49 (2.1)	0.94 (4.1)	16.24 (72.4)	0.35 (1.5)	0.87 (3.8)	0.11 (0.5)	3.42 (15.2)	0.00 (0.0)	0.00 (0.0)	0.08 (0.4)
大岡山2丁目	9.86 (56.5)	0.45 (2.6)	4.63 (26.5)	0.01 (0.1)	0.16 (0.9)	0.02 (0.1)	2.14 (12.3)	0.00 (0.0)	0.18 (1.0)	0.00 (0.0)
緑が丘1丁目	4.04 (19.8)	0.51 (2.5)	11.52 (57.0)	0.02 (0.0)	0.56 (2.7)	0.13 (0.6)	3.54 (17.4)	0.00 (0.0)	0.00 (0.0)	0.00 (0.0)
緑が丘2丁目	1.68 (8.5)	1.66 (8.4)	12.01 (60.3)	0.06 (0.3)	0.80 (4.1)	0.03 (0.2)	3.61 (18.2)	0.00 (0.0)	0.00 (0.0)	0.00 (0.0)
緑が丘3丁目	0.01 (0.2)	0.49 (10.0)	2.72 (56.0)	0.16 (3.3)	0.08 (1.6)	0.03 (0.6)	1.31 (26.9)	0.00 (0.0)	0.07 (1.4)	0.00 (0.0)
自由が丘1丁目	0.91 (4.3)	5.56 (26.9)	8.25 (40.0)	0.88 (4.2)	0.66 (3.1)	0.00 (0.0)	4.47 (21.5)	0.00 (0.0)	0.00 (0.0)	0.00 (0.0)
自由が丘2丁目	0.95 (4.8)	5.03 (25.2)	9.56 (47.8)	0.02 (0.1)	0.99 (5.0)	0.10 (0.5)	3.31 (16.6)	0.00 (0.0)	0.00 (0.0)	0.00 (0.0)
自由が丘3丁目	0.04 (0.3)	0.61 (4.3)	10.26 (73.8)	0.02 (0.2)	0.66 (4.8)	0.00 (0.0)	2.25 (16.2)	0.06 (0.4)	0.00 (0.0)	0.00 (0.0)
中根1丁目	0.05 (0.3)	1.64 (10.1)	9.50 (59.2)	0.24 (1.5)	0.72 (4.5)	0.00 (0.0)	3.91 (24.4)	0.00 (0.0)	0.00 (0.0)	0.00 (0.0)
中根2丁目	0.47 (2.5)	1.88 (10.0)	10.41 (55.5)	1.05 (5.6)	0.32 (1.7)	1.15 (6.1)	3.47 (18.6)	0.00 (0.0)	0.00 (0.0)	0.00 (0.0)
柿の木坂1丁目	0.38 (1.6)	0.83 (3.5)	15.61 (65.8)	0.04 (0.2)	0.83 (3.5)	0.04 (0.2)	5.84 (24.7)	0.11 (0.5)	0.00 (0.0)	0.00 (0.0)
柿の木坂2丁目	0.14 (0.6)	0.87 (4.0)	15.67 (71.9)	0.03 (0.1)	0.56 (2.6)	0.06 (0.3)	4.47 (20.5)	0.00 (0.0)	0.00 (0.0)	0.00 (0.0)
柿の木坂3丁目	0.16 (1.8)	0.32 (3.5)	5.47 (40.5)	0.03 (0.3)	0.31 (3.5)	0.08 (0.9)	2.67 (29.5)	0.00 (0.0)	0.00 (0.0)	0.00 (0.0)
八雲1丁目	5.33 (31.7)	1.33 (8.0)	5.64 (33.7)	0.06 (0.3)	0.22 (1.3)	1.35 (8.0)	2.86 (17.0)	0.00 (0.0)	0.00 (0.0)	0.00 (0.0)
八雲2丁目	2.26 (11.9)	1.04 (5.4)	10.75 (55.9)	0.16 (0.9)	0.60 (3.2)	0.12 (0.6)	4.24 (22.1)	0.00 (0.0)	0.00 (0.0)	0.00 (0.0)
八雲3丁目	1.85 (7.2)	1.76 (6.9)	14.33 (56.0)	0.07 (0.3)	0.85 (3.4)	0.63 (2.5)	5.30 (20.8)	0.74 (2.9)	0.00 (0.0)	0.00 (0.0)
八雲4丁目	0.02 (0.1)	0.63 (4.4)	10.49 (74.8)	0.00 (0.0)	0.58 (4.2)	0.00 (0.0)	2.31 (16.5)	0.00 (0.0)	0.00 (0.0)	0.00 (0.0)
八雲5丁目	1.24 (6.4)	0.81 (4.2)	11.15 (57.1)	0.00 (0.0)	0.71 (3.7)	2.24 (11.5)	3.10 (15.9)	0.24 (1.2)	0.00 (0.0)	0.00 (0.0)
東が丘1丁目	2.13 (7.8)	1.01 (3.7)	16.96 (62.3)	0.09 (0.3)	1.24 (4.5)	0.36 (1.3)	5.15 (18.9)	0.33 (1.2)	0.00 (0.0)	0.00 (0.0)
東が丘2丁目	8.38 (29.3)	2.14 (7.4)	11.36 (39.5)	0.09 (0.3)	0.75 (2.5)	2.44 (8.5)	3.60 (12.5)	0.00 (0.0)	0.00 (0.0)	0.00 (0.0)

● 区・町丁目集計5 (建物用途別建蔽率-①大分類・全分類合計) [単位：(%)]

区・町丁目名	大分類					全分類合計 (%)
	公共系 (%)	商業系 (%)	住宅系 (%)	工業系 (%)	農業系 (%)	
目黒区	33.4	62.8	56.5	62.0	54.0	53.6
駒場1丁目	45.2	57.7	54.8	62.1	0.0	54.2
駒場2丁目	32.0	65.9	56.8	10.2	0.0	43.3
駒場3丁目	19.1	50.9	51.7	71.4	0.0	23.4
駒場4丁目	33.2	54.3	48.6	0.0	0.0	38.6
青葉台1丁目	30.8	56.0	56.0	73.4	0.0	53.9
青葉台2丁目	46.0	65.4	51.7	67.3	0.0	55.3
青葉台3丁目	36.6	52.6	56.1	65.4	0.0	53.0
青葉台4丁目	45.3	58.1	53.9	22.3	0.0	54.7
東山1丁目	22.7	66.8	62.1	72.6	0.0	58.1
東山2丁目	36.9	59.0	39.5	62.6	0.0	39.7
東山3丁目	59.8	69.1	57.9	59.5	0.0	60.5
大橋1丁目	69.6	69.8	56.4	60.2	0.0	60.1
大橋2丁目	26.0	59.1	48.7	79.2	0.0	38.4
上目黒1丁目	60.1	61.1	41.6	74.4	0.0	55.9
上目黒2丁目	52.6	61.6	62.9	64.8	0.0	61.3
上目黒3丁目	47.4	67.2	59.7	55.0	0.0	59.6
上目黒4丁目	51.7	67.2	60.0	59.6	0.0	60.5
上目黒5丁目	55.6	62.6	59.0	51.8	0.0	59.0
中目黒1丁目	56.7	60.2	58.6	66.1	0.0	58.9
中目黒2丁目	35.2	72.1	40.4	69.8	0.0	38.5
中目黒3丁目	31.0	62.7	54.7	55.1	0.0	49.9
中目黒4丁目	48.8	61.9	51.7	69.3	0.0	52.2
中目黒5丁目	38.1	63.5	59.2	64.6	0.0	54.6
三田1丁目	59.3	40.4	50.3	47.6	0.0	46.5
三田2丁目	54.2	58.4	57.5	60.5	0.0	57.5
目黒1丁目	44.9	63.3	55.3	71.9	0.0	54.9
目黒2丁目	40.1	67.2	57.7	67.8	0.0	55.9
目黒3丁目	57.9	64.3	51.0	67.7	0.0	52.3
目黒4丁目	33.1	65.8	56.8	60.4	0.0	56.1
下目黒1丁目	28.7	52.3	55.2	77.2	0.0	51.3
下目黒2丁目	46.9	61.2	60.4	68.1	0.0	60.7
下目黒3丁目	27.3	66.8	57.5	65.4	0.0	48.9
下目黒4丁目	51.7	67.2	56.2	55.3	0.0	56.1
下目黒5丁目	65.6	61.8	55.5	63.6	0.0	56.0
下目黒6丁目	51.1	62.4	55.6	72.6	0.0	55.0
中町1丁目	35.0	62.0	56.4	61.0	0.0	55.0
中町2丁目	44.0	62.5	59.4	44.6	0.0	57.8
五本木1丁目	36.7	56.9	60.6	74.7	0.0	59.1
五本木2丁目	34.3	67.9	60.5	62.1	0.0	58.0
五本木3丁目	49.2	64.1	57.9	56.1	0.0	58.1
祐天寺1丁目	42.3	69.2	64.0	66.6	0.0	63.5
祐天寺2丁目	42.0	71.5	63.5	72.1	0.0	62.1
中央町1丁目	40.5	54.0	57.8	59.8	0.0	54.7
中央町2丁目	45.8	66.1	58.9	73.7	44.3	58.4
目黒本町1丁目	61.8	62.1	56.6	34.6	0.0	55.0
目黒本町2丁目	62.6	66.8	62.2	58.4	0.0	62.7
目黒本町3丁目	53.8	70.0	60.6	70.1	0.0	62.3
目黒本町4丁目	36.4	68.5	60.8	70.3	0.0	59.9
目黒本町5丁目	67.2	68.0	61.5	65.9	0.0	62.6
目黒本町6丁目	38.1	67.3	62.0	71.2	0.0	61.1
原町1丁目	63.8	72.3	61.4	67.3	0.0	63.8
原町2丁目	39.6	60.9	59.3	62.9	0.0	57.7
洗足1丁目	28.8	73.8	59.7	61.7	0.0	56.9
洗足2丁目	72.2	70.2	55.2	61.6	0.0	57.2
南1丁目	51.9	61.9	54.5	47.9	0.0	54.7
南2丁目	48.2	49.3	54.2	64.0	0.0	54.0
南3丁目	36.8	66.5	58.9	69.9	0.0	59.3
碑文谷1丁目	29.3	66.4	56.7	63.0	0.0	49.1
碑文谷2丁目	54.7	64.1	59.2	55.8	0.0	59.2
碑文谷3丁目	22.5	49.6	59.1	60.5	0.0	53.9
碑文谷4丁目	38.5	67.6	57.5	65.1	0.0	54.7
碑文谷5丁目	51.1	50.6	56.7	54.6	0.0	55.4
碑文谷6丁目	26.4	67.1	57.9	61.6	0.0	56.2
鷹番1丁目	59.0	49.8	56.6	60.2	0.0	55.7
鷹番2丁目	65.6	69.7	61.7	55.4	0.0	63.6
鷹番3丁目	71.5	72.4	61.4	60.1	0.0	65.4
平町1丁目	56.5	70.8	57.2	0.0	0.0	58.2
平町2丁目	38.8	59.4	56.6	84.1	0.0	55.4
大岡山1丁目	52.0	63.3	56.9	66.8	0.0	57.3
大岡山2丁目	21.5	59.1	54.7	77.0	0.0	33.0
緑が丘1丁目	25.6	68.5	56.9	51.2	0.0	49.4
緑が丘2丁目	45.0	69.0	56.1	66.2	0.0	56.3
緑が丘3丁目	10.7	67.7	55.9	48.1	0.0	57.0
自由が丘1丁目	42.6	71.4	56.5	73.1	0.0	62.0
自由が丘2丁目	49.5	66.8	55.0	72.4	0.0	58.5
自由が丘3丁目	59.4	61.5	55.5	61.5	0.0	55.9
中根1丁目	52.9	66.0	53.7	78.2	0.0	56.0
中根2丁目	50.3	64.4	54.1	60.8	0.0	55.9
柿の木坂1丁目	55.2	63.6	57.4	77.3	70.0	57.7
柿の木坂2丁目	63.2	61.1	56.2	24.8	0.0	56.5
柿の木坂3丁目	27.7	68.4	55.9	69.4	0.0	55.9
八雲1丁目	30.7	63.2	50.7	65.5	0.0	43.5
八雲2丁目	34.8	59.3	57.3	53.7	0.0	53.8
八雲3丁目	38.8	53.5	55.8	51.0	0.0	53.8
八雲4丁目	64.5	60.1	53.1	0.0	0.0	53.5
八雲5丁目	32.6	56.9	52.9	0.0	0.0	51.3
東が丘1丁目	43.5	53.7	54.3	54.6	0.0	53.1
東が丘2丁目	31.1	75.5	50.0	67.9	0.0	45.4

● 区・町丁目集計6（建物用途別容積率－①大分類・全分類合計）〔単位：（％）〕

区・町丁目名	大分類					全分類合計 (%)
	公共系 (%)	商業系 (%)	住宅系 (%)	工業系 (%)	農業系 (%)	
目黒区	112.5	275.2	167.1	147.2	56.4	171.0
駒場1丁目	144.5	155.4	165.4	150.4	0.0	162.5
駒場2丁目	82.7	175.4	135.6	10.2	0.0	109.0
駒場3丁目	78.7	156.9	127.5	142.2	0.0	85.6
駒場4丁目	151.3	189.5	127.5	0.0	0.0	144.6
青葉台1丁目	76.2	195.3	225.0	225.0	0.0	203.7
青葉台2丁目	99.0	222.2	149.2	125.1	0.0	166.1
青葉台3丁目	125.3	505.8	254.5	148.7	0.0	302.2
青葉台4丁目	57.6	504.3	342.2	44.4	0.0	375.3
東山1丁目	74.2	331.8	201.3	203.1	0.0	210.1
東山2丁目	158.4	243.6	223.9	125.6	0.0	202.0
東山3丁目	173.7	288.5	234.1	179.7	0.0	239.2
大橋1丁目	347.7	436.2	892.4	106.4	0.0	753.7
大橋2丁目	77.0	328.7	209.8	237.7	0.0	154.5
上目黒1丁目	233.3	712.6	204.9	160.9	0.0	424.8
上目黒2丁目	328.5	351.9	182.1	151.7	0.0	250.9
上目黒3丁目	122.5	276.0	164.3	113.9	0.0	173.3
上目黒4丁目	110.0	159.5	145.7	171.9	0.0	146.6
上目黒5丁目	179.7	176.3	174.5	88.1	0.0	172.5
中目黒1丁目	201.6	382.2	279.3	161.4	0.0	291.7
中目黒2丁目	113.9	371.8	248.0	348.8	0.0	160.6
中目黒3丁目	75.0	275.2	146.7	116.9	0.0	141.0
中目黒4丁目	148.3	394.2	217.9	141.7	0.0	217.1
中目黒5丁目	93.4	225.8	138.9	134.4	0.0	133.7
三田1丁目	350.9	685.7	469.5	89.6	0.0	558.0
三田2丁目	170.5	164.6	194.5	144.1	0.0	191.5
目黒1丁目	161.7	415.4	217.0	185.9	0.0	230.4
目黒2丁目	142.4	364.3	384.7	239.8	0.0	316.9
目黒3丁目	148.9	269.5	153.8	148.6	0.0	162.1
目黒4丁目	143.9	162.7	146.4	124.9	0.0	147.3
下目黒1丁目	61.2	552.6	340.1	154.5	0.0	450.2
下目黒2丁目	146.1	328.7	338.4	216.9	0.0	327.5
下目黒3丁目	61.6	264.4	209.1	191.8	0.0	167.4
下目黒4丁目	182.6	199.0	146.5	96.7	0.0	149.6
下目黒5丁目	170.2	167.2	132.8	157.4	0.0	135.2
下目黒6丁目	181.1	229.9	166.8	137.6	0.0	171.6
中町1丁目	104.4	164.9	141.7	124.7	0.0	139.8
中町2丁目	102.0	170.6	166.4	97.5	0.0	158.4
五本木1丁目	100.8	160.2	143.0	150.5	0.0	143.0
五本木2丁目	81.1	184.9	141.7	136.8	0.0	138.9
五本木3丁目	141.2	159.7	139.3	109.6	0.0	141.0
祐天寺1丁目	77.1	181.1	146.1	133.3	0.0	146.8
祐天寺2丁目	188.8	231.7	188.0	152.2	0.0	200.2
中央町1丁目	114.4	259.4	194.8	189.7	0.0	198.3
中央町2丁目	115.1	203.2	198.2	172.0	48.2	189.5
目黒本町1丁目	248.5	186.7	164.6	63.5	0.0	160.9
目黒本町2丁目	191.2	167.0	214.6	173.8	0.0	202.9
目黒本町3丁目	106.8	207.7	182.6	159.7	0.0	184.5
目黒本町4丁目	132.3	197.7	157.8	147.2	0.0	159.2
目黒本町5丁目	126.8	206.7	164.2	142.1	0.0	169.1
目黒本町6丁目	105.8	174.7	151.8	164.9	0.0	151.1
原町1丁目	204.0	184.0	158.3	152.3	0.0	163.9
原町2丁目	135.9	141.7	142.9	142.2	0.0	142.2
洗足1丁目	76.0	208.4	142.5	125.6	0.0	138.0
洗足2丁目	148.2	177.5	131.2	76.5	0.0	136.8
南1丁目	123.8	138.2	128.9	111.7	0.0	128.8
南2丁目	133.8	116.8	129.5	205.4	0.0	130.3
南3丁目	66.3	179.3	162.7	145.7	0.0	163.6
碑文谷1丁目	74.4	155.0	154.7	142.3	0.0	130.0
碑文谷2丁目	156.8	187.7	222.0	155.8	0.0	209.1
碑文谷3丁目	47.5	144.8	167.5	100.1	0.0	150.2
碑文谷4丁目	122.9	353.0	161.9	117.2	0.0	174.4
碑文谷5丁目	150.0	165.8	166.3	117.7	0.0	164.4
碑文谷6丁目	39.5	178.8	132.9	145.5	0.0	130.1
鷹番1丁目	185.8	137.2	159.1	138.0	0.0	156.0
鷹番2丁目	174.6	227.9	166.5	78.9	0.0	180.5
鷹番3丁目	193.8	236.6	177.8	118.8	0.0	196.5
平町1丁目	157.7	269.9	173.6	0.0	0.0	180.5
平町2丁目	102.9	142.0	145.0	168.2	0.0	142.3
大岡山1丁目	111.6	182.1	143.8	161.3	0.0	145.3
大岡山2丁目	71.4	90.2	131.6	154.1	0.0	90.6
緑が丘1丁目	81.7	155.5	135.0	108.9	0.0	122.3
緑が丘2丁目	98.4	158.0	127.2	140.9	0.0	127.5
緑が丘3丁目	10.7	190.8	125.2	64.9	0.0	131.2
自由が丘1丁目	122.6	237.6	141.1	131.1	0.0	173.9
自由が丘2丁目	163.5	223.9	167.2	217.3	0.0	185.4
自由が丘3丁目	151.4	141.8	134.8	91.8	0.0	135.2
中根1丁目	105.8	295.1	158.9	136.2	0.0	177.8
中根2丁目	107.6	202.5	160.6	164.0	0.0	164.8
柿の木坂1丁目	155.5	200.5	138.0	99.0	70.0	141.2
柿の木坂2丁目	109.5	155.2	130.9	24.8	0.0	131.8
柿の木坂3丁目	49.8	194.1	138.0	180.9	0.0	138.9
八雲1丁目	92.4	216.9	186.0	124.4	0.0	148.6
八雲2丁目	82.5	174.0	145.9	101.8	0.0	137.3
八雲3丁目	74.5	141.0	131.3	65.7	0.0	126.2
八雲4丁目	116.1	132.0	114.6	0.0	0.0	115.5
八雲5丁目	102.2	142.2	126.0	0.0	0.0	124.8
東が丘1丁目	122.8	114.3	128.4	103.7	0.0	127.0
東が丘2丁目	156.2	165.4	125.5	155.3	0.0	141.3

全分類合計			区・町丁目名
耐火	準耐火	不燃化率	
51.5	23.9	75.4	目黒区
46.0	23.8	69.8	駒場1丁目
64.8	11.7	76.5	駒場2丁目
77.9	8.4	86.3	駒場3丁目
79.5	9.3	88.8	駒場4丁目
76.6	14.8	91.4	青葉台1丁目
63.5	22.1	85.6	青葉台2丁目
77.0	10.5	87.5	青葉台3丁目
80.6	10.7	91.3	青葉台4丁目
56.7	19.9	76.6	東山1丁目
85.1	8.4	93.5	東山2丁目
75.2	8.0	83.2	東山3丁目
92.1	5.5	97.6	大橋1丁目
80.4	10.8	91.2	大橋2丁目
84.8	5.9	90.7	上目黒1丁目
56.8	17.4	74.2	上目黒2丁目
55.9	18.5	74.4	上目黒3丁目
22.6	36.3	58.9	上目黒4丁目
48.6	22.6	71.2	上目黒5丁目
83.4	5.1	88.5	中目黒1丁目
93.9	0.5	94.4	中目黒2丁目
46.7	29.1	75.8	中目黒3丁目
56.4	19.3	75.7	中目黒4丁目
39.6	27.5	67.1	中目黒5丁目
86.1	5.2	91.3	三田1丁目
62.3	18.7	81.0	三田2丁目
71.2	14.0	85.2	目黒1丁目
84.3	5.9	90.2	目黒2丁目
55.5	21.0	76.5	目黒3丁目
40.7	25.8	66.5	目黒4丁目
93.8	2.6	96.4	下目黒1丁目
76.3	8.8	85.1	下目黒2丁目
56.9	16.7	73.6	下目黒3丁目
34.4	31.1	65.5	下目黒4丁目
42.2	30.6	72.8	下目黒5丁目
62.1	19.5	81.6	下目黒6丁目
34.7	30.1	64.8	中町1丁目
44.0	30.6	74.6	中町2丁目
32.8	39.3	72.1	五本木1丁目
33.4	33.2	66.6	五本木2丁目
32.7	38.8	71.5	五本木3丁目
25.8	31.1	56.9	祐天寺1丁目
65.8	15.5	81.3	祐天寺2丁目
72.1	12.1	84.2	中央町1丁目
55.0	19.5	74.5	中央町2丁目
45.9	26.9	72.8	目黒本町1丁目
67.4	14.7	82.1	目黒本町2丁目
46.7	22.8	69.5	目黒本町3丁目
33.1	25.9	59.0	目黒本町4丁目
40.9	22.0	62.9	目黒本町5丁目
32.3	28.9	61.2	目黒本町6丁目
45.3	19.3	64.6	原町1丁目
27.6	35.2	62.8	原町2丁目
27.4	27.5	54.9	洗足1丁目
37.9	32.4	70.3	洗足2丁目
29.2	31.2	60.4	南1丁目
30.6	40.1	70.7	南2丁目
33.6	32.0	65.6	南3丁目
48.1	21.8	69.9	碑文谷1丁目
71.4	15.1	86.5	碑文谷2丁目
53.8	26.2	80.0	碑文谷3丁目
61.5	13.6	75.1	碑文谷4丁目
50.1	29.1	79.2	碑文谷5丁目
43.9	32.2	76.1	碑文谷6丁目
49.3	29.5	78.8	鷹番1丁目
53.7	21.6	75.3	鷹番2丁目
56.6	21.3	77.9	鷹番3丁目
49.2	27.7	76.9	平町1丁目
31.6	44.8	76.4	平町2丁目
31.1	34.2	65.3	大岡山1丁目
62.9	23.1	86.0	大岡山2丁目
35.2	27.8	63.0	緑が丘1丁目
41.9	32.6	74.5	緑が丘2丁目
35.7	32.5	68.2	緑が丘3丁目
58.7	21.2	79.9	自由が丘1丁目
62.4	22.1	84.5	自由が丘2丁目
37.5	26.3	63.8	自由が丘3丁目
48.3	25.5	73.8	中根1丁目
60.7	17.2	77.9	中根2丁目
39.9	26.6	66.5	柿の木坂1丁目
25.6	51.4	77.0	柿の木坂2丁目
28.4	44.8	73.2	柿の木坂3丁目
68.6	11.2	79.8	八雲1丁目
42.5	31.1	73.6	八雲2丁目
40.5	30.0	70.5	八雲3丁目
33.9	37.7	71.6	八雲4丁目
45.7	29.2	74.9	八雲5丁目
35.4	42.8	78.2	東が丘1丁目
64.0	21.6	85.6	東が丘2丁目

● 地区・住区集計1

地区・住区名	単位面積 (ha)	令和2年人口				令和2年人口構成比率			令和2年 世帯数 (世帯)	人口密度 (人/ha)	人口 増減率 (%)	老年人口 増減率 (%)	
		0~14歳 (人)	15~64歳 (人)	65歳以上 (人)	合計 (人)	0~14歳 (%)	15~64歳 (%)	65歳以上 (%)					
地区	北部	269.41	5,885	33,063	7,573	46,521	12.7	71.1	16.3	26,287	172.7	2.1	3.2
	東部	287.67	6,739	41,390	10,593	58,722	11.5	70.5	18.0	33,934	204.1	6.6	1.7
	中央	264.67	5,290	39,078	11,813	56,181	9.4	69.6	21.0	33,464	212.3	3.2	1.7
	南部	227.25	5,678	33,834	10,922	50,434	11.3	67.1	21.7	27,455	221.9	3.9	1.3
	西部	421.00	7,892	47,912	14,420	70,224	11.2	68.2	20.5	37,845	166.8	3.6	3.0
住区	駒場	108.85	1,287	7,745	2,179	11,211	11.5	69.1	19.4	6,547	103.0	-0.6	3.3
	菅刈	65.59	1,114	8,782	1,902	11,798	9.4	74.4	16.1	7,415	179.9	2.1	7.3
	東山	54.61	2,448	9,615	1,598	13,661	17.9	70.4	11.7	6,554	250.2	3.1	0.6
	烏森	40.36	1,036	6,921	1,894	9,851	10.5	70.3	19.2	5,771	244.1	4.0	1.3
	中目黒	98.80	1,892	12,009	2,896	16,797	11.3	71.5	17.2	9,935	170.0	1.3	-0.1
	田道	60.23	1,325	9,264	2,671	13,260	10.0	69.9	20.1	7,847	220.2	6.5	2.5
	下目黒	64.16	1,653	11,660	2,403	15,716	10.5	74.2	15.3	9,703	245.0	12.9	1.4
	不動	64.48	1,869	8,457	2,623	12,949	14.4	65.3	20.3	6,449	200.8	6.7	3.1
	上目黒	61.86	1,070	9,158	2,813	13,041	8.2	70.2	21.6	8,140	210.8	3.6	-1.9
	油面	60.07	1,603	9,041	2,956	13,600	11.8	66.5	21.7	7,313	226.4	2.4	2.2
	五本木	53.37	1,141	8,291	2,531	11,963	9.5	69.3	21.2	7,121	224.2	3.9	3.6
	鷹番	89.37	1,476	12,588	3,513	17,577	8.4	71.6	20.0	10,890	196.7	3.0	2.7
	月光原	47.44	1,368	8,633	2,658	12,659	10.8	68.2	21.0	7,097	266.8	2.9	2.5
	向原	40.12	844	7,341	2,392	10,577	8.0	69.4	22.6	6,433	263.6	3.3	-3.6
	碑	42.43	1,398	5,720	1,761	8,879	15.7	64.4	19.8	4,269	209.3	9.9	5.4
	原町	55.89	1,107	7,210	2,731	11,048	10.0	65.3	24.7	6,037	197.7	0.8	0.1
	大岡山東	41.37	961	4,930	1,380	7,271	13.2	67.8	19.0	3,619	175.8	4.6	5.3
	大岡山西	50.27	1,153	7,570	2,337	11,060	10.4	68.4	21.1	5,975	220.0	6.6	6.3
	中根	74.67	1,298	8,830	2,628	12,756	10.2	69.2	20.6	7,256	170.8	2.1	-0.7
	自由が丘	101.28	1,668	10,477	3,310	15,455	10.8	67.8	21.4	8,424	152.6	2.0	1.4
八雲	74.39	1,387	8,683	2,786	12,856	10.8	67.5	21.7	7,103	172.8	1.8	4.2	
東根	120.39	2,386	12,352	3,359	18,097	13.2	68.3	18.6	9,087	150.3	5.5	4.3	

● 地区・住区集計2

地区・住区名	建物棟数 (棟)	建物棟数 密度 (棟/ha)	建蔽率 (%)	容積率 (%)	容積率の 伸び (ポイント)	平均敷地 面積 (㎡)	平均階数 (階)	不燃化率 (%)	
地区	北部	6,232	32	46.6	180.8	6.2	316.7	2.9	82.7
	東部	8,356	41	53.0	230.4	7.4	242.1	2.9	80.1
	中央	11,561	59	58.2	159.0	1.2	168.4	2.5	72.1
	南部	10,213	61	57.8	157.3	3.2	163.6	2.5	68.4
	西部	14,981	47	53.4	141.6	3.7	212.2	2.4	74.6
住区	駒場	1,869	22	36.1	125.8	3.7	450.4	2.8	83.0
	菅刈	1,301	33	54.3	269.7	1.7	307.6	3.6	89.4
	東山	1,299	32	49.3	201.8	12.2	311.5	2.9	83.9
	烏森	1,763	54	60.8	187.9	6.8	185.0	2.6	73.5
	中目黒	2,414	35	50.7	218.4	9.6	285.7	2.9	81.1
	田道	1,557	37	52.8	299.2	8.3	272.1	3.1	84.3
	下目黒	1,848	40	54.3	261.8	8.4	247.5	3.2	81.8
	不動	2,537	56	55.6	152.8	2.9	178.3	2.5	73.4
	上目黒	3,009	63	59.4	152.8	2.3	159.1	2.4	67.9
	油面	3,068	67	56.9	142.0	1.8	150.4	2.4	67.4
	五本木	2,272	58	57.9	164.8	0.6	173.1	2.5	72.3
	鷹番	3,212	52	58.5	173.1	0.3	191.0	2.6	78.6
	月光原	2,403	70	61.5	177.9	2.9	143.4	2.6	69.0
	向原	2,448	80	62.6	163.6	4.8	124.8	2.5	63.8
	碑	1,391	46	54.1	160.7	2.7	218.7	2.5	74.8
	原町	2,662	63	56.5	136.0	2.8	159.4	2.3	62.8
	大岡山東	1,309	45	54.3	153.6	2.3	223.3	2.4	75.2
	大岡山西	2,451	62	57.4	150.8	4.2	162.3	2.5	69.4
	中根	2,486	42	48.6	134.3	3.7	235.8	2.5	74.5
	自由が丘	3,626	47	57.4	151.1	4.6	211.0	2.5	75.5
八雲	2,502	46	53.0	147.6	3.7	215.4	2.5	72.2	
東根	3,916	44	51.8	130.5	2.9	227.7	2.3	77.9	

● 地区・住区集計3 (土地利用面積-①大分類) [単位: 上段 (ha)、下段 (%)]

地区・住区名		大 分 類									
		公共系	商業系	住宅系	工業系	空地系	公園系	交通系	農業系	河川系	その他
地 区	北 部	65.56 (24.3)	24.93 (9.2)	104.50 (39.0)	2.26 (0.8)	6.90 (2.5)	13.29 (4.9)	49.49 (18.4)	0.01 (0.0)	2.26 (0.8)	0.21 (0.1)
	東 部	36.12 (12.6)	29.95 (10.5)	131.82 (45.7)	4.42 (1.5)	14.14 (5.0)	15.87 (5.5)	49.96 (17.3)	0.00 (0.0)	5.17 (1.8)	0.22 (0.1)
	中 央	16.05 (5.9)	27.87 (10.5)	146.32 (55.5)	4.38 (1.7)	10.21 (3.8)	6.07 (2.3)	52.80 (20.0)	0.06 (0.0)	0.80 (0.3)	0.11 (0.0)
	南 部	14.84 (6.5)	16.93 (7.4)	130.34 (57.4)	4.99 (2.2)	12.33 (5.4)	3.13 (1.4)	44.32 (19.5)	0.19 (0.1)	0.18 (0.1)	0.00 (0.0)
	西 部	41.24 (9.8)	30.85 (7.3)	242.39 (57.6)	3.43 (0.9)	13.90 (3.3)	9.02 (2.1)	78.35 (18.6)	1.49 (0.3)	0.25 (0.1)	0.08 (0.0)
住 区	駒 場	50.61 (46.6)	4.42 (4.1)	28.91 (26.5)	0.24 (0.2)	3.00 (2.7)	6.96 (6.4)	14.22 (13.1)	0.00 (0.0)	0.42 (0.4)	0.07 (0.0)
	菅 刈	3.72 (5.7)	11.17 (17.1)	24.16 (36.8)	0.95 (1.4)	1.64 (2.5)	3.25 (5.0)	19.07 (29.1)	0.00 (0.0)	1.60 (2.4)	0.03 (0.0)
	東 山	9.68 (17.7)	4.16 (7.6)	26.02 (47.9)	0.59 (1.0)	1.49 (2.7)	2.37 (4.3)	10.01 (18.3)	0.00 (0.0)	0.24 (0.4)	0.05 (0.1)
	烏 森	1.55 (3.8)	5.18 (12.8)	25.41 (63.2)	0.48 (1.1)	0.77 (1.9)	0.71 (1.8)	6.19 (15.3)	0.01 (0.0)	0.00 (0.0)	0.06 (0.1)
	中 目 黒	20.77 (20.9)	9.71 (9.8)	37.05 (37.6)	1.44 (1.5)	5.65 (5.7)	5.53 (5.6)	16.39 (16.6)	0.00 (0.0)	2.06 (2.1)	0.20 (0.2)
	田 道	4.19 (7.0)	8.32 (13.8)	29.17 (48.4)	0.68 (1.1)	3.43 (5.7)	1.88 (3.1)	11.55 (19.2)	0.00 (0.0)	1.01 (1.7)	0.00 (0.0)
	下 目 黒	7.22 (11.4)	10.16 (15.8)	27.36 (42.5)	1.00 (1.6)	2.05 (3.2)	2.25 (3.5)	12.00 (18.7)	0.00 (0.0)	2.10 (3.3)	0.02 (0.0)
	不 動	3.94 (6.1)	1.76 (2.7)	38.24 (59.5)	1.30 (1.9)	3.01 (4.7)	6.21 (9.6)	10.02 (15.5)	0.00 (0.0)	0.00 (0.0)	0.00 (0.0)
	上 目 黒	5.55 (9.0)	6.66 (10.7)	34.85 (56.3)	0.80 (1.3)	2.47 (4.1)	0.34 (0.5)	11.08 (17.9)	0.00 (0.0)	0.00 (0.0)	0.11 (0.2)
	油 面	3.68 (6.1)	3.70 (6.1)	37.98 (63.5)	0.79 (1.2)	1.75 (2.9)	0.91 (1.5)	11.26 (18.7)	0.00 (0.0)	0.00 (0.0)	0.00 (0.0)
	五 本 木	3.63 (6.8)	4.41 (8.2)	30.42 (57.1)	0.81 (1.5)	2.26 (4.2)	0.71 (1.3)	11.07 (20.8)	0.06 (0.1)	0.00 (0.0)	0.00 (0.0)
	鷹 番	3.19 (3.5)	13.10 (14.8)	43.07 (48.2)	1.98 (2.2)	3.73 (4.1)	4.11 (4.6)	19.39 (21.7)	0.00 (0.0)	0.80 (0.9)	0.00 (0.0)
	月 光 原	1.85 (4.0)	4.64 (9.8)	26.19 (54.9)	1.76 (3.8)	2.49 (5.3)	0.58 (1.2)	9.75 (20.6)	0.00 (0.0)	0.18 (0.4)	0.00 (0.0)
	向 原	1.04 (2.5)	4.36 (10.9)	24.26 (60.7)	0.90 (2.2)	1.26 (3.1)	0.37 (0.9)	7.93 (19.7)	0.00 (0.0)	0.00 (0.0)	0.00 (0.0)
	碑	6.02 (14.2)	2.33 (5.5)	20.81 (49.0)	1.27 (3.1)	3.66 (8.6)	0.81 (1.9)	7.53 (17.7)	0.00 (0.0)	0.00 (0.0)	0.00 (0.0)
	原 町	2.20 (3.9)	3.48 (6.2)	35.94 (64.3)	0.83 (1.5)	2.87 (5.2)	0.43 (0.8)	10.14 (18.1)	0.00 (0.0)	0.00 (0.0)	0.00 (0.0)
	大 岡 山 東	3.73 (9.1)	2.12 (5.2)	23.14 (55.7)	0.23 (0.5)	2.05 (5.0)	0.94 (2.3)	8.97 (21.7)	0.19 (0.5)	0.00 (0.0)	0.00 (0.0)
	大 岡 山 西	1.08 (2.1)	2.13 (4.2)	36.38 (72.4)	0.18 (0.4)	1.72 (3.4)	0.26 (0.5)	8.44 (16.8)	0.00 (0.0)	0.00 (0.0)	0.08 (0.2)
	中 根	14.79 (19.7)	3.56 (4.7)	38.82 (52.1)	1.44 (1.9)	1.68 (2.3)	1.33 (1.8)	12.80 (17.2)	0.00 (0.0)	0.25 (0.3)	0.00 (0.0)
	自 由 が 丘	5.39 (5.3)	14.62 (14.3)	55.44 (54.9)	1.06 (1.0)	4.03 (4.0)	0.76 (0.8)	19.17 (18.9)	0.81 (0.8)	0.00 (0.0)	0.00 (0.0)
八 雲	8.01 (10.8)	4.76 (6.5)	40.58 (54.3)	0.50 (0.7)	2.31 (3.1)	1.50 (2.0)	16.62 (22.4)	0.11 (0.2)	0.00 (0.0)	0.00 (0.0)	
東 根	11.97 (10.0)	5.78 (4.8)	71.17 (59.1)	0.25 (0.2)	4.16 (3.4)	5.17 (4.3)	21.32 (17.7)	0.57 (0.5)	0.00 (0.0)	0.00 (0.0)	

● 地区・住区集計3 (土地利用面積-②中分類) [単位: 上段 (ha)、下段 (%)]

地区・住区名		中 分 類													
		官公庁施設	教育文化施設	厚生医療施設	供給処理施設	事務所建築物	専用商業施設	住商併用建物	宿泊・遊興施設	スポーツ・興行施設	独立住宅	集合住宅	専用工場	住居併用工場	倉庫運輸関係施設
地 区	北 部	2.14 (0.8)	58.80 (21.8)	4.60 (1.7)	0.02 (0.0)	9.54 (3.5)	2.83 (1.0)	11.05 (4.1)	0.97 (0.4)	0.54 (0.2)	42.50 (15.8)	62.00 (23.2)	0.49 (0.2)	0.53 (0.2)	1.24 (0.4)
	東 部	3.70 (1.3)	27.06 (9.4)	5.01 (1.7)	0.35 (0.2)	10.57 (3.7)	2.87 (1.0)	10.86 (3.8)	4.98 (1.7)	0.67 (0.3)	56.69 (19.7)	75.13 (26.0)	0.67 (0.2)	1.75 (0.6)	2.00 (0.7)
	中 央	1.08 (0.4)	11.81 (4.4)	3.06 (1.1)	0.10 (0.0)	5.59 (2.1)	3.19 (1.2)	17.55 (6.6)	0.57 (0.2)	0.97 (0.4)	79.47 (30.2)	66.85 (25.3)	0.95 (0.4)	1.85 (0.7)	1.58 (0.6)
	南 部	0.81 (0.4)	12.35 (5.4)	1.68 (0.7)	0.00 (0.0)	2.80 (1.2)	3.42 (1.5)	9.98 (4.4)	0.16 (0.1)	0.57 (0.2)	74.19 (32.7)	56.15 (24.7)	1.30 (0.6)	2.79 (1.2)	0.90 (0.4)
	西 部	2.40 (0.6)	28.17 (6.7)	10.51 (2.5)	0.16 (0.0)	5.44 (1.3)	7.71 (1.8)	15.04 (3.6)	0.66 (0.1)	2.00 (0.5)	150.36 (35.7)	92.03 (21.9)	1.17 (0.3)	0.75 (0.2)	1.51 (0.4)
住 区	駒 場	1.03 (0.9)	47.79 (44.1)	1.78 (1.6)	0.01 (0.0)	0.86 (0.8)	0.30 (0.2)	3.02 (2.8)	0.07 (0.1)	0.17 (0.2)	13.10 (12.0)	15.81 (14.5)	0.01 (0.0)	0.02 (0.0)	0.21 (0.2)
	菅 刈	0.92 (1.4)	2.48 (3.8)	0.32 (0.5)	0.00 (0.0)	5.84 (8.9)	1.98 (3.0)	3.12 (4.8)	0.19 (0.3)	0.04 (0.1)	8.67 (13.2)	15.49 (23.6)	0.38 (0.6)	0.14 (0.2)	0.43 (0.6)
	東 山	0.13 (0.2)	7.19 (13.2)	2.35 (4.3)	0.01 (0.0)	1.51 (2.8)	0.34 (0.6)	2.12 (3.9)	0.17 (0.3)	0.02 (0.0)	7.74 (14.2)	18.28 (33.7)	0.08 (0.1)	0.08 (0.1)	0.43 (0.8)
	烏 森	0.06 (0.1)	1.34 (3.3)	0.15 (0.4)	0.00 (0.0)	1.33 (3.3)	0.21 (0.5)	2.79 (6.9)	0.54 (1.3)	0.31 (0.8)	12.99 (32.4)	12.42 (30.8)	0.02 (0.0)	0.29 (0.7)	0.17 (0.4)
	中目黒	2.19 (2.2)	16.06 (16.2)	2.30 (2.3)	0.22 (0.2)	3.64 (3.7)	1.00 (1.0)	5.04 (5.1)	0.03 (0.0)	0.00 (0.0)	15.04 (15.2)	22.01 (22.4)	0.19 (0.2)	0.37 (0.4)	0.88 (0.9)
	田 道	0.29 (0.5)	2.77 (4.6)	1.13 (1.9)	0.00 (0.0)	3.61 (6.0)	1.28 (2.1)	1.57 (2.6)	1.39 (2.3)	0.47 (0.8)	10.22 (17.0)	18.95 (31.4)	0.13 (0.2)	0.16 (0.3)	0.39 (0.6)
	下目黒	0.47 (0.7)	6.22 (9.8)	0.46 (0.8)	0.07 (0.1)	2.88 (4.5)	0.50 (0.8)	3.02 (4.7)	3.56 (5.5)	0.20 (0.3)	9.60 (15.0)	17.76 (27.5)	0.32 (0.5)	0.56 (0.9)	0.12 (0.2)
	不 動	0.75 (1.2)	2.01 (3.1)	1.12 (1.7)	0.06 (0.1)	0.44 (0.7)	0.09 (0.1)	1.23 (1.9)	0.00 (0.0)	0.00 (0.0)	21.83 (34.1)	16.41 (25.4)	0.03 (0.0)	0.66 (1.0)	0.61 (0.9)
	上目黒	0.42 (0.7)	4.75 (7.7)	0.38 (0.6)	0.00 (0.0)	0.93 (1.5)	0.70 (1.1)	4.90 (7.9)	0.13 (0.2)	0.00 (0.0)	20.49 (33.1)	14.36 (23.2)	0.13 (0.2)	0.37 (0.6)	0.30 (0.5)
	油 面	0.12 (0.2)	3.20 (5.3)	0.36 (0.6)	0.00 (0.0)	0.51 (0.8)	0.22 (0.3)	2.81 (4.7)	0.16 (0.3)	0.00 (0.0)	23.17 (38.8)	14.81 (24.7)	0.14 (0.2)	0.50 (0.8)	0.15 (0.2)
	五 本 木	0.22 (0.4)	1.70 (3.2)	1.71 (3.2)	0.00 (0.0)	0.88 (1.6)	0.31 (0.6)	3.10 (5.8)	0.00 (0.0)	0.12 (0.2)	15.95 (30.0)	14.47 (27.1)	0.04 (0.1)	0.28 (0.5)	0.49 (0.9)
	鷹 番	0.32 (0.4)	2.16 (2.4)	0.61 (0.6)	0.10 (0.1)	3.27 (3.7)	1.96 (2.2)	6.74 (7.5)	0.28 (0.4)	0.85 (1.0)	19.86 (22.2)	23.21 (26.0)	0.64 (0.7)	0.70 (0.8)	0.64 (0.7)
	月光原	0.37 (0.8)	0.96 (2.1)	0.52 (1.1)	0.00 (0.0)	0.80 (1.7)	0.84 (1.8)	3.00 (6.3)	0.00 (0.0)	0.00 (0.0)	13.72 (28.6)	12.47 (26.3)	0.50 (1.1)	0.81 (1.7)	0.45 (1.0)
	向 原	0.00 (0.0)	0.79 (1.9)	0.25 (0.6)	0.00 (0.0)	0.36 (0.9)	0.23 (0.6)	3.18 (7.9)	0.16 (0.4)	0.43 (1.1)	13.59 (34.1)	10.67 (26.6)	0.02 (0.0)	0.83 (2.1)	0.05 (0.1)
	碑	0.19 (0.4)	5.56 (13.1)	0.27 (0.7)	0.00 (0.0)	0.64 (1.5)	0.56 (1.3)	1.01 (2.4)	0.00 (0.0)	0.12 (0.3)	10.09 (23.8)	10.72 (25.2)	0.58 (1.4)	0.58 (1.4)	0.11 (0.3)
	原 町	0.06 (0.1)	1.95 (3.5)	0.19 (0.3)	0.00 (0.0)	0.54 (1.0)	0.69 (1.2)	2.23 (4.0)	0.00 (0.0)	0.02 (0.0)	24.34 (43.5)	11.60 (20.8)	0.10 (0.2)	0.44 (0.8)	0.29 (0.5)
	大岡山東	0.19 (0.5)	3.09 (7.5)	0.45 (1.1)	0.00 (0.0)	0.46 (1.1)	1.10 (2.7)	0.56 (1.4)	0.00 (0.0)	0.00 (0.0)	12.45 (29.9)	10.69 (25.8)	0.10 (0.2)	0.13 (0.3)	0.00 (0.0)
	大岡山西	0.12 (0.2)	0.86 (1.7)	0.10 (0.2)	0.00 (0.0)	0.36 (0.7)	0.15 (0.3)	1.61 (3.2)	0.01 (0.0)	0.00 (0.0)	24.43 (48.6)	11.95 (23.8)	0.01 (0.0)	0.14 (0.3)	0.03 (0.1)
	中 根	0.04 (0.1)	14.45 (19.3)	0.21 (0.2)	0.09 (0.1)	1.19 (1.6)	0.35 (0.4)	2.02 (2.7)	0.00 (0.0)	0.00 (0.0)	21.06 (28.3)	17.76 (23.8)	0.89 (1.2)	0.24 (0.3)	0.31 (0.4)
	自由が丘	0.32 (0.3)	4.42 (4.4)	0.64 (0.6)	0.01 (0.0)	2.56 (2.5)	5.99 (5.9)	5.07 (5.0)	0.58 (0.5)	0.42 (0.4)	33.78 (33.5)	21.66 (21.4)	0.15 (0.1)	0.11 (0.1)	0.80 (0.8)
	八 雲	1.79 (2.4)	5.99 (8.1)	0.17 (0.2)	0.06 (0.1)	0.80 (1.1)	0.49 (0.7)	3.27 (4.4)	0.07 (0.1)	0.13 (0.2)	24.85 (33.2)	15.73 (21.1)	0.05 (0.1)	0.14 (0.2)	0.31 (0.4)
	東 根	0.13 (0.1)	2.45 (2.1)	9.39 (7.8)	0.00 (0.0)	0.53 (0.4)	0.73 (0.6)	3.07 (2.6)	0.00 (0.0)	1.45 (1.2)	46.24 (38.4)	24.93 (20.7)	0.07 (0.1)	0.12 (0.1)	0.06 (0.0)

中 分 類														地区・住区名
屋外利用地・仮設建物	公園、運動場等	未利用地等	道路	鉄道・港湾等	農林漁業施設	田	畑	樹園地	採草放牧地	水面・河川・水路	森林	原野	その他	
3.05 (1.1)	13.29 (4.9)	3.85 (1.4)	47.10 (17.5)	2.39 (0.9)	0.00 (0.0)	0.00 (0.0)	0.01 (0.0)	0.00 (0.0)	0.00 (0.0)	2.26 (0.8)	0.06 (0.0)	0.00 (0.0)	0.15 (0.1)	北部
5.26 (1.9)	15.87 (5.5)	8.88 (3.1)	48.16 (16.7)	1.80 (0.6)	0.00 (0.0)	0.00 (0.0)	0.00 (0.0)	0.00 (0.0)	0.00 (0.0)	5.17 (1.8)	0.22 (0.1)	0.00 (0.0)	0.00 (0.0)	東部
7.17 (2.7)	6.07 (2.3)	3.04 (1.1)	50.47 (19.1)	2.33 (0.9)	0.06 (0.0)	0.00 (0.0)	0.00 (0.0)	0.00 (0.0)	0.00 (0.0)	0.80 (0.3)	0.00 (0.0)	0.00 (0.0)	0.11 (0.0)	中央
8.88 (3.9)	3.13 (1.4)	3.45 (1.5)	44.08 (19.4)	0.24 (0.1)	0.00 (0.0)	0.00 (0.0)	0.19 (0.1)	0.00 (0.0)	0.00 (0.0)	0.18 (0.1)	0.00 (0.0)	0.00 (0.0)	0.00 (0.0)	南部
7.74 (1.8)	9.02 (2.1)	6.16 (1.5)	74.66 (17.7)	3.69 (0.9)	0.04 (0.0)	0.00 (0.0)	1.45 (0.3)	0.00 (0.0)	0.00 (0.0)	0.25 (0.1)	0.08 (0.0)	0.00 (0.0)	0.00 (0.0)	西部
0.73 (0.6)	6.96 (6.4)	2.27 (2.1)	12.51 (11.5)	1.71 (1.6)	0.00 (0.0)	0.00 (0.0)	0.00 (0.0)	0.00 (0.0)	0.00 (0.0)	0.42 (0.4)	0.02 (0.0)	0.00 (0.0)	0.05 (0.0)	駒場
0.98 (1.5)	3.25 (5.0)	0.66 (1.0)	18.39 (28.1)	0.68 (1.0)	0.00 (0.0)	0.00 (0.0)	0.00 (0.0)	0.00 (0.0)	0.00 (0.0)	1.60 (2.4)	0.00 (0.0)	0.00 (0.0)	0.03 (0.0)	菅刈
0.93 (1.7)	2.37 (4.3)	0.56 (1.0)	10.01 (18.3)	0.00 (0.0)	0.00 (0.0)	0.00 (0.0)	0.00 (0.0)	0.00 (0.0)	0.00 (0.0)	0.24 (0.4)	0.00 (0.0)	0.00 (0.0)	0.05 (0.1)	東山
0.41 (1.0)	0.71 (1.8)	0.36 (0.9)	6.19 (15.3)	0.00 (0.0)	0.00 (0.0)	0.00 (0.0)	0.01 (0.0)	0.00 (0.0)	0.00 (0.0)	0.00 (0.0)	0.04 (0.1)	0.00 (0.0)	0.02 (0.0)	烏森
1.79 (1.8)	5.53 (5.6)	3.86 (3.9)	15.73 (15.9)	0.66 (0.7)	0.00 (0.0)	0.00 (0.0)	0.00 (0.0)	0.00 (0.0)	0.00 (0.0)	2.06 (2.1)	0.20 (0.2)	0.00 (0.0)	0.00 (0.0)	中目黒
0.75 (1.3)	1.88 (3.1)	2.68 (4.4)	10.41 (17.3)	1.14 (1.9)	0.00 (0.0)	0.00 (0.0)	0.00 (0.0)	0.00 (0.0)	0.00 (0.0)	1.01 (1.7)	0.00 (0.0)	0.00 (0.0)	0.00 (0.0)	田道
1.50 (2.3)	2.25 (3.5)	0.55 (0.9)	12.00 (18.7)	0.00 (0.0)	0.00 (0.0)	0.00 (0.0)	0.00 (0.0)	0.00 (0.0)	0.00 (0.0)	2.10 (3.3)	0.02 (0.0)	0.00 (0.0)	0.00 (0.0)	下目黒
1.22 (1.9)	6.21 (9.6)	1.79 (2.8)	10.02 (15.5)	0.00 (0.0)	0.00 (0.0)	0.00 (0.0)	0.00 (0.0)	0.00 (0.0)	0.00 (0.0)	0.00 (0.0)	0.00 (0.0)	0.00 (0.0)	0.00 (0.0)	不動
1.94 (3.2)	0.34 (0.5)	0.53 (0.9)	10.52 (17.0)	0.56 (0.9)	0.00 (0.0)	0.00 (0.0)	0.00 (0.0)	0.00 (0.0)	0.00 (0.0)	0.00 (0.0)	0.00 (0.0)	0.00 (0.0)	0.11 (0.2)	上目黒
1.19 (2.0)	0.91 (1.5)	0.56 (0.9)	11.26 (18.7)	0.00 (0.0)	0.00 (0.0)	0.00 (0.0)	0.00 (0.0)	0.00 (0.0)	0.00 (0.0)	0.00 (0.0)	0.00 (0.0)	0.00 (0.0)	0.00 (0.0)	油面
1.33 (2.5)	0.71 (1.3)	0.93 (1.7)	10.50 (19.7)	0.57 (1.1)	0.06 (0.1)	0.00 (0.0)	0.00 (0.0)	0.00 (0.0)	0.00 (0.0)	0.00 (0.0)	0.00 (0.0)	0.00 (0.0)	0.00 (0.0)	五本木
2.71 (3.0)	4.11 (4.6)	1.02 (1.1)	18.19 (20.4)	1.20 (1.3)	0.00 (0.0)	0.00 (0.0)	0.00 (0.0)	0.00 (0.0)	0.00 (0.0)	0.80 (0.9)	0.00 (0.0)	0.00 (0.0)	0.00 (0.0)	鷹番
1.98 (4.2)	0.58 (1.2)	0.51 (1.1)	9.75 (20.6)	0.00 (0.0)	0.00 (0.0)	0.00 (0.0)	0.00 (0.0)	0.00 (0.0)	0.00 (0.0)	0.18 (0.4)	0.00 (0.0)	0.00 (0.0)	0.00 (0.0)	月光原
0.80 (2.0)	0.37 (0.9)	0.46 (1.1)	7.91 (19.7)	0.02 (0.0)	0.00 (0.0)	0.00 (0.0)	0.00 (0.0)	0.00 (0.0)	0.00 (0.0)	0.00 (0.0)	0.00 (0.0)	0.00 (0.0)	0.00 (0.0)	向原
3.32 (7.8)	0.81 (1.9)	0.34 (0.8)	7.53 (17.7)	0.00 (0.0)	0.00 (0.0)	0.00 (0.0)	0.00 (0.0)	0.00 (0.0)	0.00 (0.0)	0.00 (0.0)	0.00 (0.0)	0.00 (0.0)	0.00 (0.0)	碑
1.88 (3.4)	0.43 (0.8)	0.99 (1.8)	9.92 (17.7)	0.22 (0.4)	0.00 (0.0)	0.00 (0.0)	0.00 (0.0)	0.00 (0.0)	0.00 (0.0)	0.00 (0.0)	0.00 (0.0)	0.00 (0.0)	0.00 (0.0)	原町
0.90 (2.2)	0.94 (2.3)	1.15 (2.8)	8.97 (21.7)	0.00 (0.0)	0.00 (0.0)	0.00 (0.0)	0.19 (0.5)	0.00 (0.0)	0.00 (0.0)	0.00 (0.0)	0.00 (0.0)	0.00 (0.0)	0.00 (0.0)	大岡山東
1.28 (2.5)	0.26 (0.5)	0.44 (0.9)	8.44 (16.8)	0.00 (0.0)	0.00 (0.0)	0.00 (0.0)	0.00 (0.0)	0.00 (0.0)	0.00 (0.0)	0.00 (0.0)	0.08 (0.2)	0.00 (0.0)	0.00 (0.0)	大岡山西
0.86 (1.2)	1.33 (1.8)	0.82 (1.1)	11.69 (15.7)	1.11 (1.5)	0.00 (0.0)	0.00 (0.0)	0.00 (0.0)	0.00 (0.0)	0.00 (0.0)	0.25 (0.3)	0.00 (0.0)	0.00 (0.0)	0.00 (0.0)	中根
2.10 (2.1)	0.76 (0.8)	1.93 (1.9)	17.92 (17.7)	1.25 (1.2)	0.00 (0.0)	0.00 (0.0)	0.81 (0.8)	0.00 (0.0)	0.00 (0.0)	0.00 (0.0)	0.00 (0.0)	0.00 (0.0)	0.00 (0.0)	自由が丘
1.37 (1.8)	1.50 (2.0)	0.94 (1.3)	15.29 (20.6)	1.33 (1.8)	0.04 (0.1)	0.00 (0.0)	0.07 (0.1)	0.00 (0.0)	0.00 (0.0)	0.00 (0.0)	0.00 (0.0)	0.00 (0.0)	0.00 (0.0)	八雲
2.13 (1.7)	5.17 (4.3)	2.03 (1.7)	21.32 (17.7)	0.00 (0.0)	0.00 (0.0)	0.00 (0.0)	0.57 (0.5)	0.00 (0.0)	0.00 (0.0)	0.00 (0.0)	0.00 (0.0)	0.00 (0.0)	0.00 (0.0)	東根



3. 出典資料一覧

- 目黒区の土地利用 2017
- 平成 28 年度土地利用現況調査結果
- 令和 3 年度土地利用現況調査結果
- 平成 27 年住民基本台帳（10 月 1 日時点）
- 令和 2 年住民基本台帳（10 月 1 日時点）
- 区立公園一覧・児童遊園・ふれあい広場・遊び場等・区民農園・緑道・公衆便所・都立公園
などの一覧表
- 建築確認申請受付簿（平成 29 年度～令和 4 年度）
- 平成 28 年度土地利用現況調査結果（狭あい道路データ）
- 道路位置廃止申請（法第 42 条 2 項道路）
- 開発登録簿
- 特別区資料室データ「町別年次別建築物棟数延床面積」