

第 1 章 総 説

1 目黒区の概要

目黒区は、東京23区の南西部に位置し、東は品川区、西は世田谷区、南は大田区、北は渋谷区に接している。

地形は、荒川と多摩川にはさまれた武蔵野台地の東南部に位置している。この台地は荏原台・目黒台・淀橋台からなり、海拔は5メートルから45メートルで、区内北東部を目黒川が、また南西部を呑川が流れている。このような地形により起伏の多い、坂の多い町をつくっている。

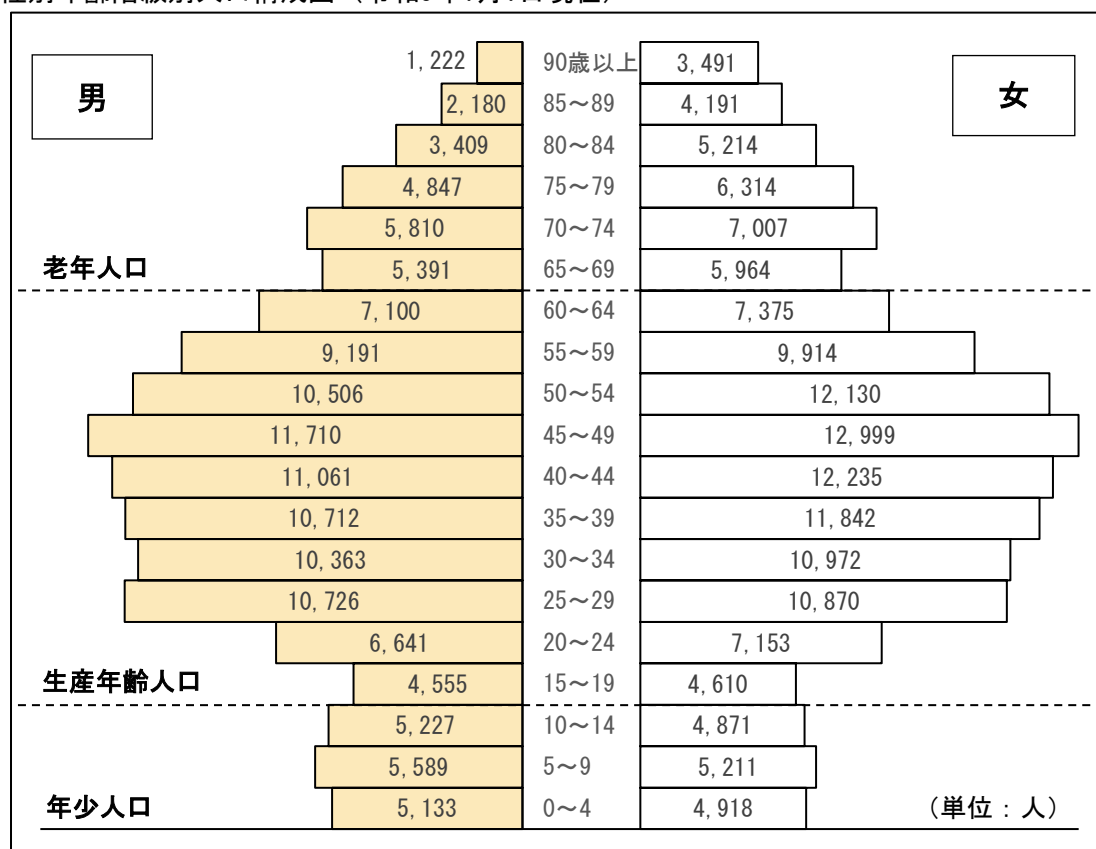
面積は、14.67平方キロメートルで、東京都23区全体の面積627.53平方キロメートルの2.3%にあたる。これは、23区中最も広い大田区の約4分の1、最も狭い台東区の約1.5倍で23区中16番目の広さである。

2 人 口

人口は278,635人で23区中16番目、世帯数は157,952世帯で23区中16番目（ともに令和5年1月1日現在の住民基本台帳による）だが、人口密度は、18,994人／平方キロメートルで23区中8番目の高さである。

目黒区の年齢階級別人口は下図のとおりである。10年前（平成25年1月1日現在）と比較すると、総人口264,811人、年少人口10.2%、生産年齢人口70.5%、老年人口19.3%であったものが、この10年間に、生産年齢人口の割合が約1.3ポイント減少し、年少人口の割合が約0.9ポイント増加し、老年人口の割合が0.5ポイント増加している。

性別年齢階級別人口構成図（令和5年1月1日現在）



性別年齢階級別人口表

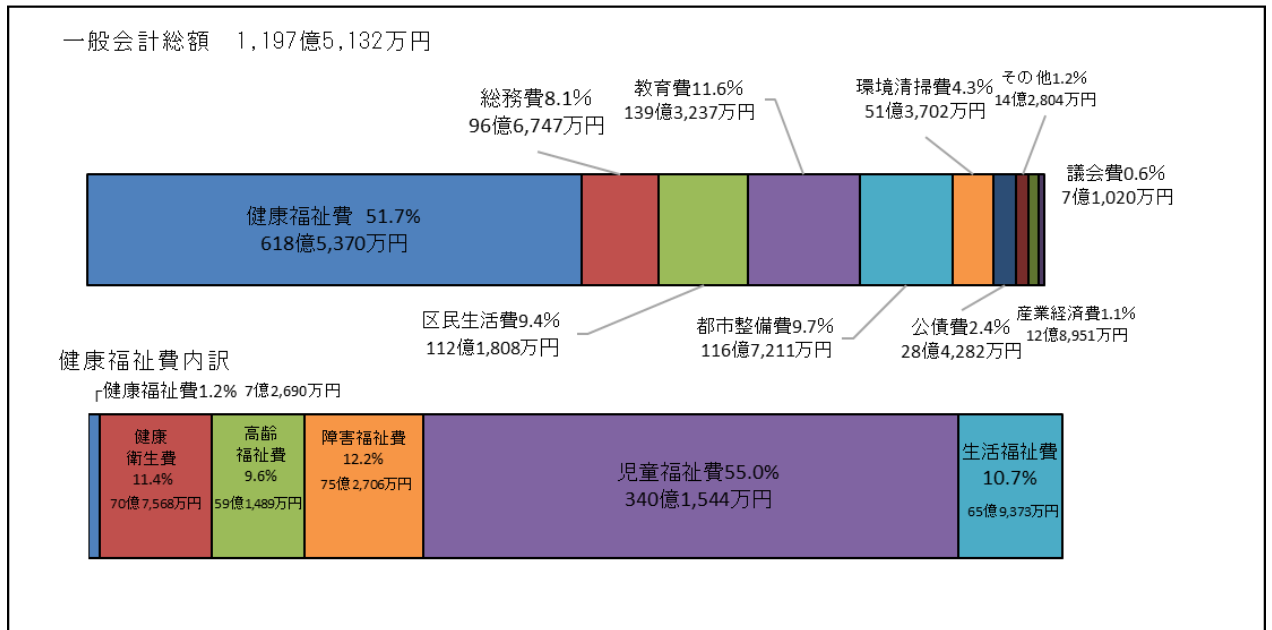
(令和5年1月1日現在)

	男	女	計
0～14歳（年少人口）	15,949 (12.14%)	15,000 (10.18%)	30,949 (11.11%)
15～64歳（生産年齢人口）	92,565 (70.46%)	100,100 (67.97%)	192,665 (69.14%)
65歳以上（老齢人口）	22,859 (17.40%)	32,181 (21.85%)	55,040 (19.75%)
計	131,373 (100%)	147,281 (100%)	278,654 (100%)

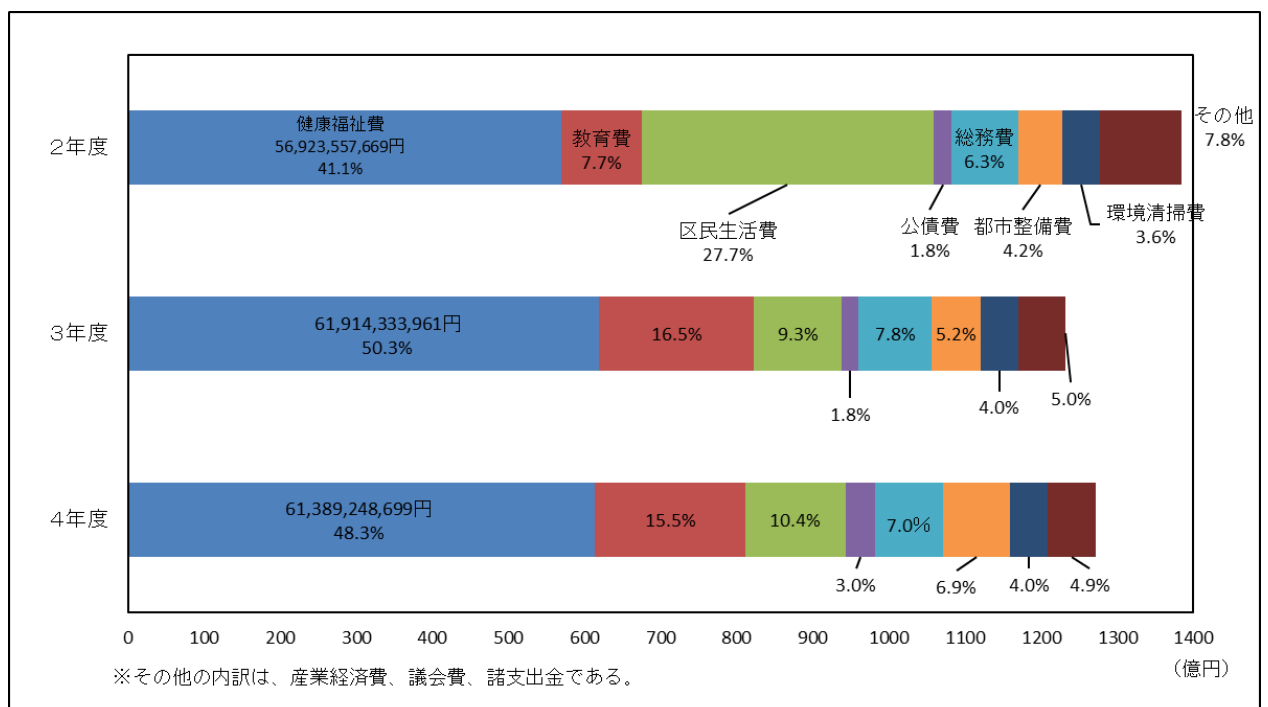
3 予算と決算

令和5年度目黒区一般会計当初予算は、1,197億5,132万円で、健康福祉費の割合は51.7%になる。

令和5年度目黒区予算（一般会計当初予算）



一般会計決算額に占める健康福祉費の推移



4 健康福祉部・子育て支援部の組織（令和5年4月1日現在）

