


令和3年度版
環境調査報告書

令和2年度の各種環境調査結果



目黒区

はじめに

環境を保全していくためには、環境の実態を正確に把握していく必要があります。このため、目黒区では昭和43年から継続して区内の環境についてさまざまな調査を実施し、その結果について公表しています。

この報告書は、令和元年度に実施した大気、交通騒音・振動、水質についての調査結果をとりまとめたものです。

目黒区としては、この調査結果を広くお知らせするとともに、これをもとに今後の環境保全対策について、さらに充実を図っていきたいと考えています。

令和3年10月

目黒区 環境清掃部 環境保全課

令和3年度版 環境調査報告書

目 次

はじめに

目次

環境調査測定地点図

大気

I 一般環境大気	1
II 窒素酸化物	15
III 一般大気中アスベスト濃度	25

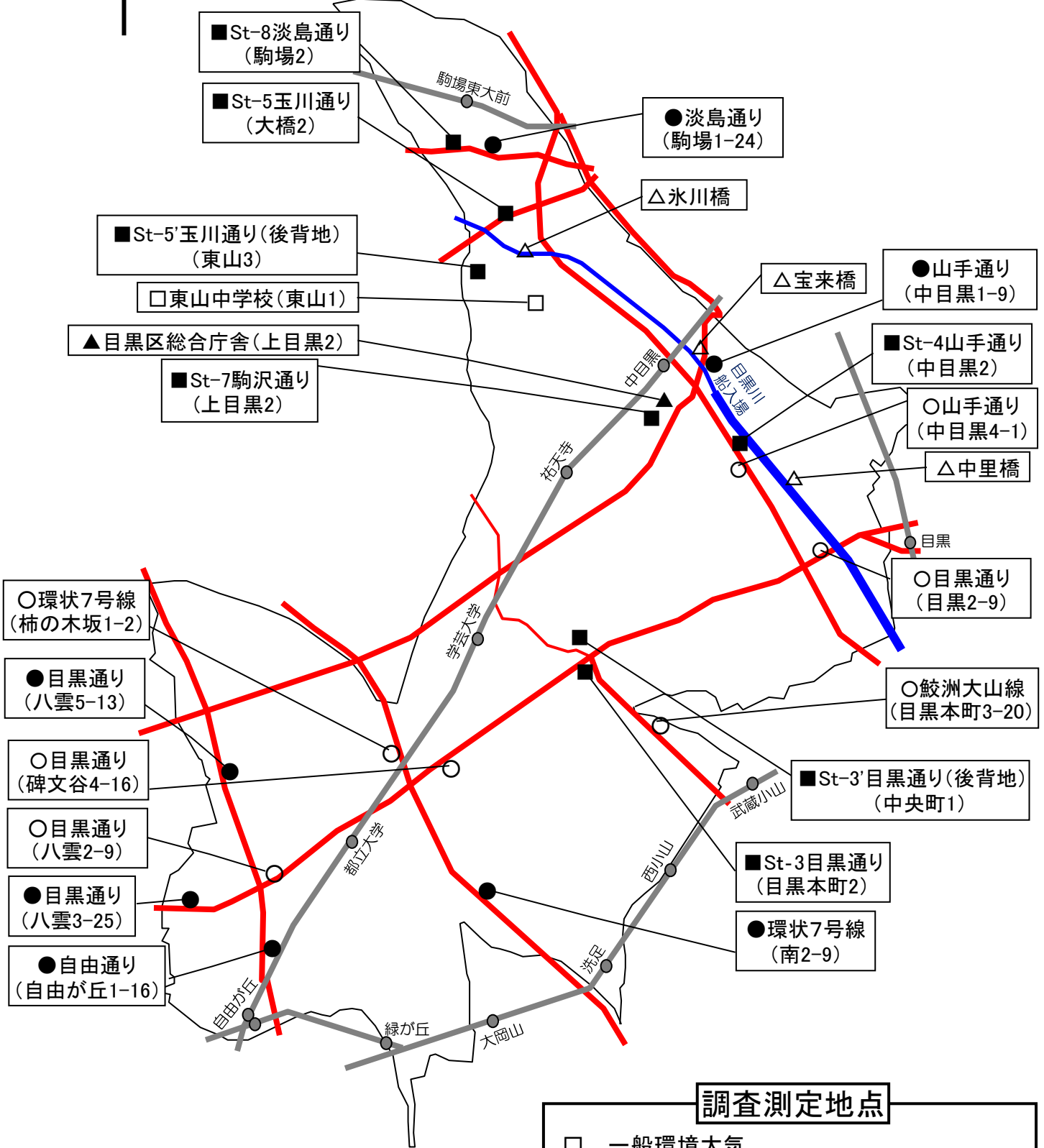

騒音・振動

I 自動車騒音・道路交通振動 及び交通量調査	26
---------------------------	----

水質等

I 目黒川の水質	36
II 目黒川の臭気	45
III 地下水（緊急事態宣言発令により中止）	46

環境調査測定地点図(令和2年度)



■ St-8 淡島通り
(駒場2)

■ St-5 玉川通り
(大橋2)

● 淡島通り
(駒場1-24)

■ St-5' 玉川通り(後背地)
(東山3)

□ 東山中学校(東山1)

▲ 目黒区総合庁舎(上目黒2)

■ St-7 駒沢通り
(上目黒2)

● 山手通り
(中目黒1-9)

■ St-4 山手通り
(中目黒2)

○ 山手通り
(中目黒4-1)

△ 中里橋

○ 目黒通り
(目黒2-9)

○ 鮫洲大山線
(目黒本町3-20)

○ 環状7号線
(柿の木坂1-2)

● 目黒通り
(八雲5-13)

○ 目黒通り
(碑文谷4-16)

○ 目黒通り
(八雲2-9)

● 目黒通り
(八雲3-25)

● 自由通り
(自由が丘1-16)

■ St-3' 目黒通り(後背地)
(中央町1)

■ St-3 目黒通り
(目黒本町2)

● 環状7号線
(南2-9)