

目黒区



土砂災害ハザードマップ

土砂災害ハザードマップの目的

この土砂災害ハザードマップは、台風や大雨、地震による地盤の変化などにより、土砂災害の発生が予想される場合や実際に発生した場合に、住民の皆さんに「命を守る行動」を適切にとっていただくために作成したものです。

東京都は、土砂災害防止法に基づき、平成30年5月に目黒区内の25箇所を土砂災害警戒区域に指定し、そのうち18箇所を土砂災害特別警戒区域に指定しました。

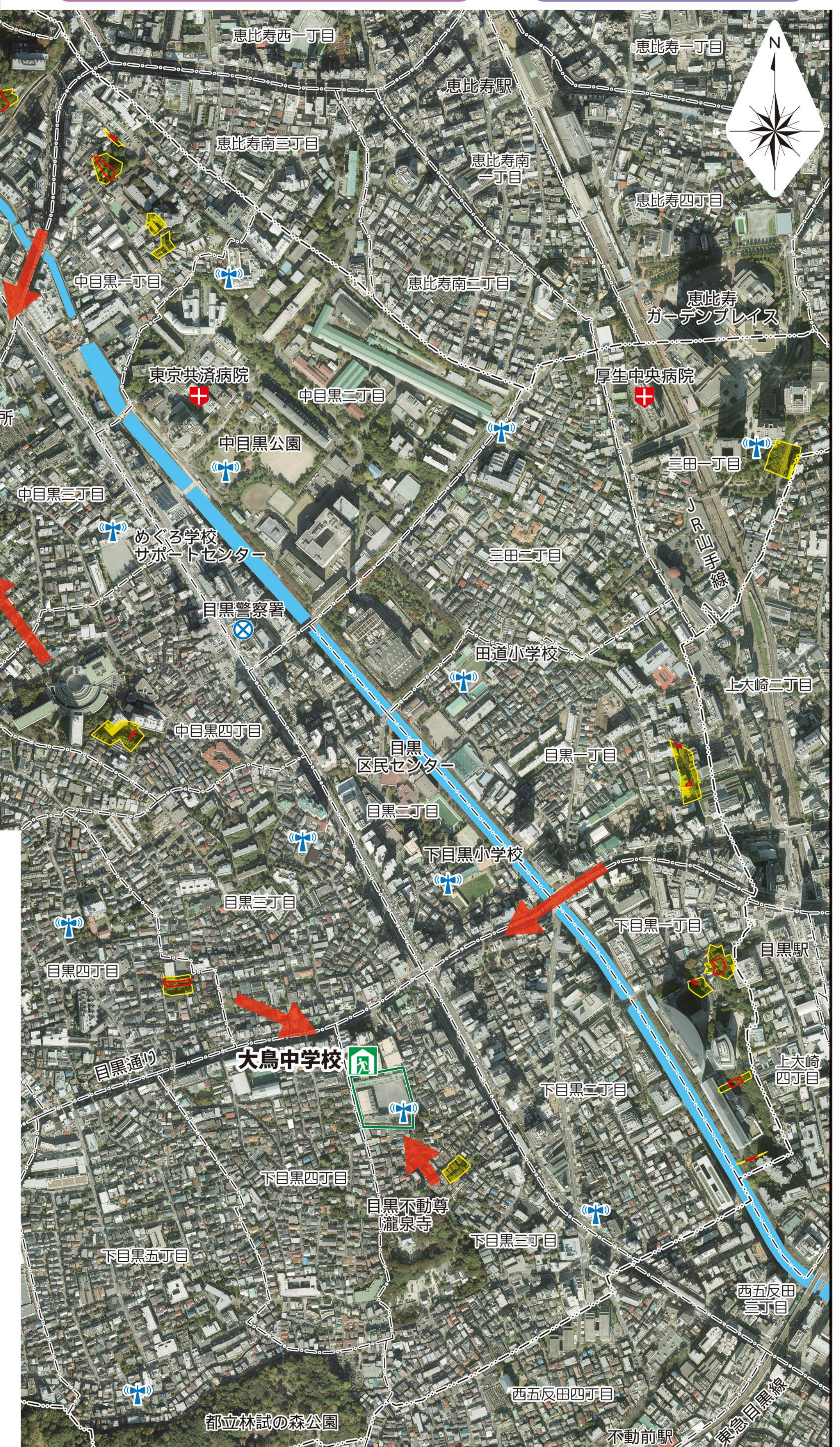
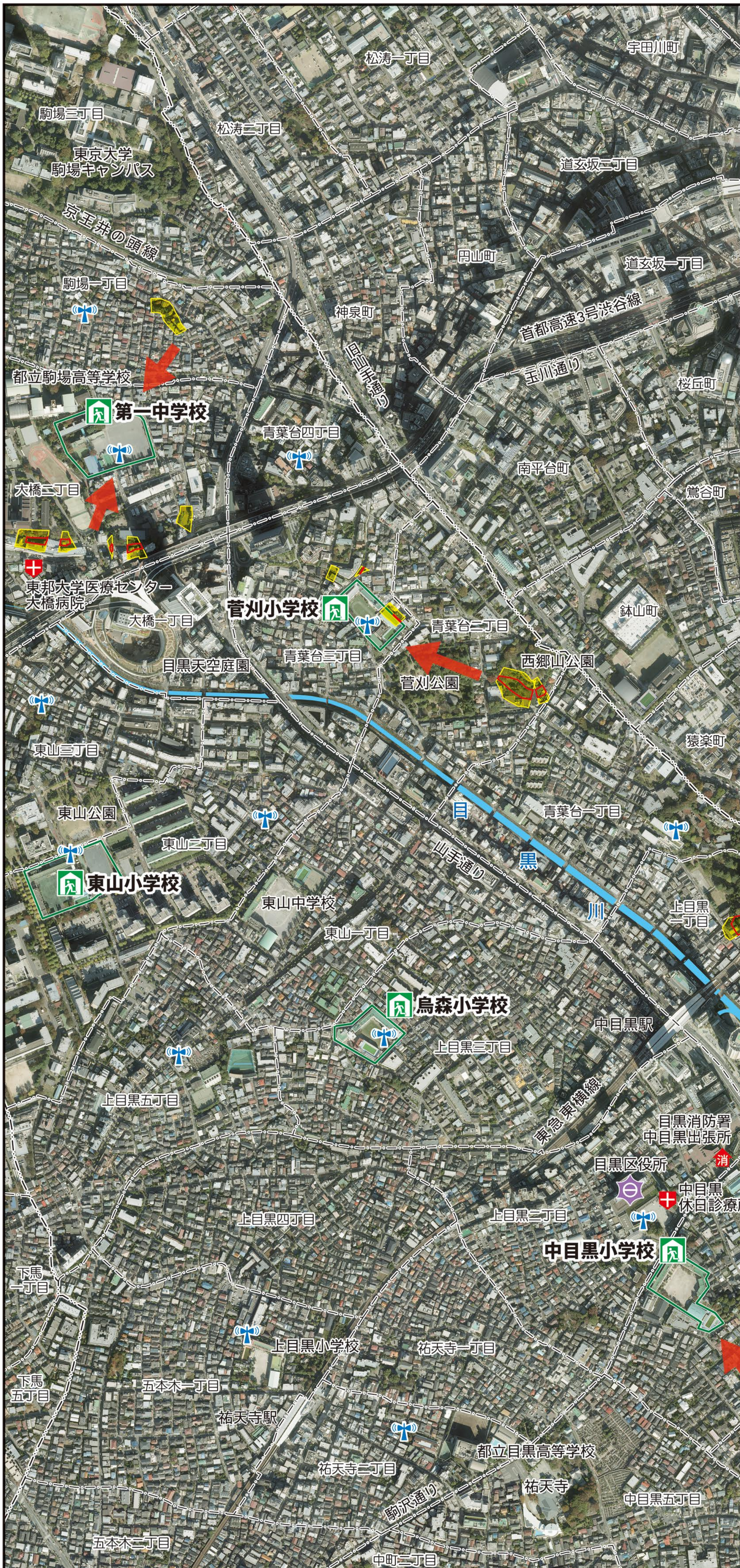
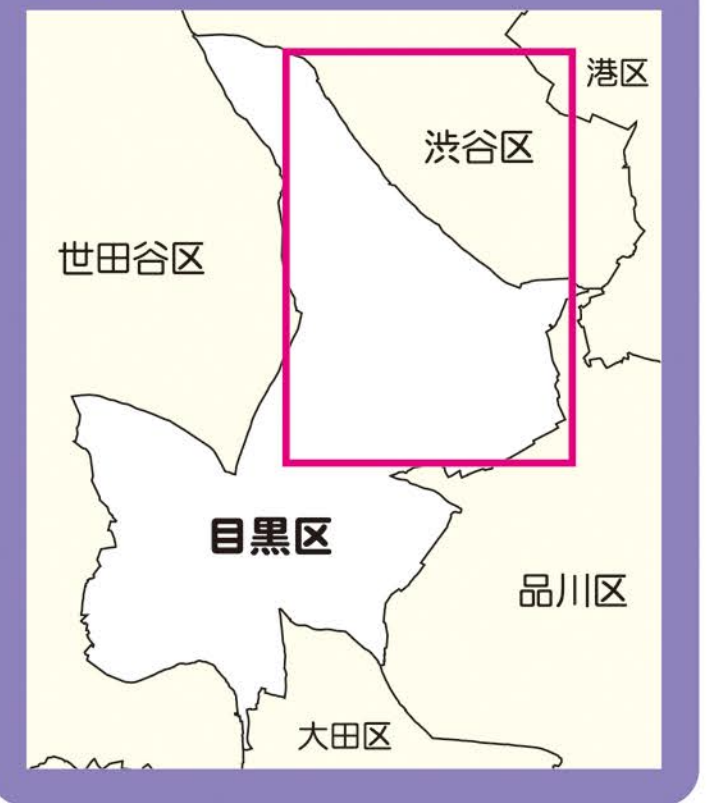
地図上に指定された土砂災害警戒区域等や避難所、公共機関等を示しました。また、関連情報の入手方法なども掲載しています。

日ごろからご家族や地域の方と話し合ってください、土砂災害による被害の軽減にお役立てください。

土砂災害の避難対象地域

- 駒場一丁目の一部
- 青葉台二丁目・三丁目の一部
- 大橋二丁目の一部
- 上目黒一丁目の一部
- 中目黒一丁目・四丁目の一部
- 三田一丁目の一部
- 目黒一丁目・四丁目の一部
- 下目黒一丁目・三丁目の一部

位置図



1:5,000
0 100 200 300 m

凡例

- 区役所
- 警察署
- 消防署
- 避難所
- 緊急医療救護所
- 防災行政無線放送塔

急傾斜地の崩壊 (がけ崩れ)

- 土砂災害警戒区域
- 土砂災害特別警戒区域

避難経路

- 避難方向
※土砂災害発生時の道路状況に応じて、安全なルートを選んで避難してください。

防災関係機関

名称	電話
目黒区役所	03-3715-1111
目黒警察署	03-3710-0110
碑文谷警察署	03-3794-0110
目黒消防署・目黒消防団	03-3710-0119
東京都庁	03-5321-1111
東京都建設局第二建設事務所	03-3774-0313
東京都水道局目黒営業所	03-5773-6126
東京都下水道局南都下水道事務所	03-5734-5031
N T T 東日本 (故障・設備の損傷等)	113
東京電力カスタマーセンター	0120-995-002
東京ガスお客様センター	0570-002-211

土砂災害発生時に開設する避難所一覧

名称	所在地
目黒区立菅刈小学校	青葉台三丁目3番26号
目黒区立東山小学校	東山二丁目24番25号
目黒区立烏森小学校	上目黒三丁目37番27号
目黒区立中目黒小学校	中目黒三丁目13番32号
目黒区立第一中学校	大橋二丁目11番1号
目黒区立大鳥中学校	下目黒三丁目23番18号