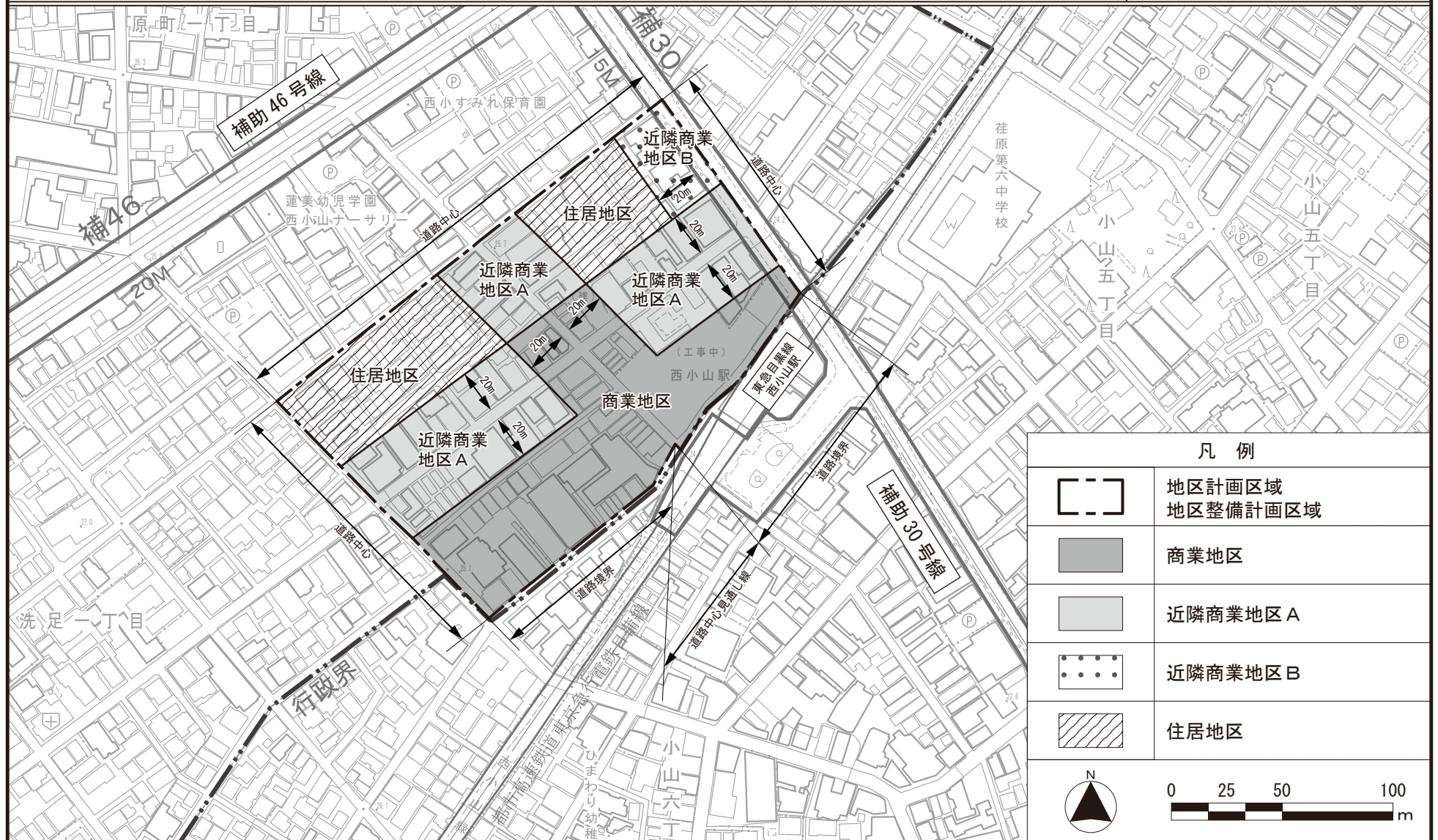


# 東京都市計画地区計画 西小山駅前地区地区計画 計画図 1

〔目黒区決定〕



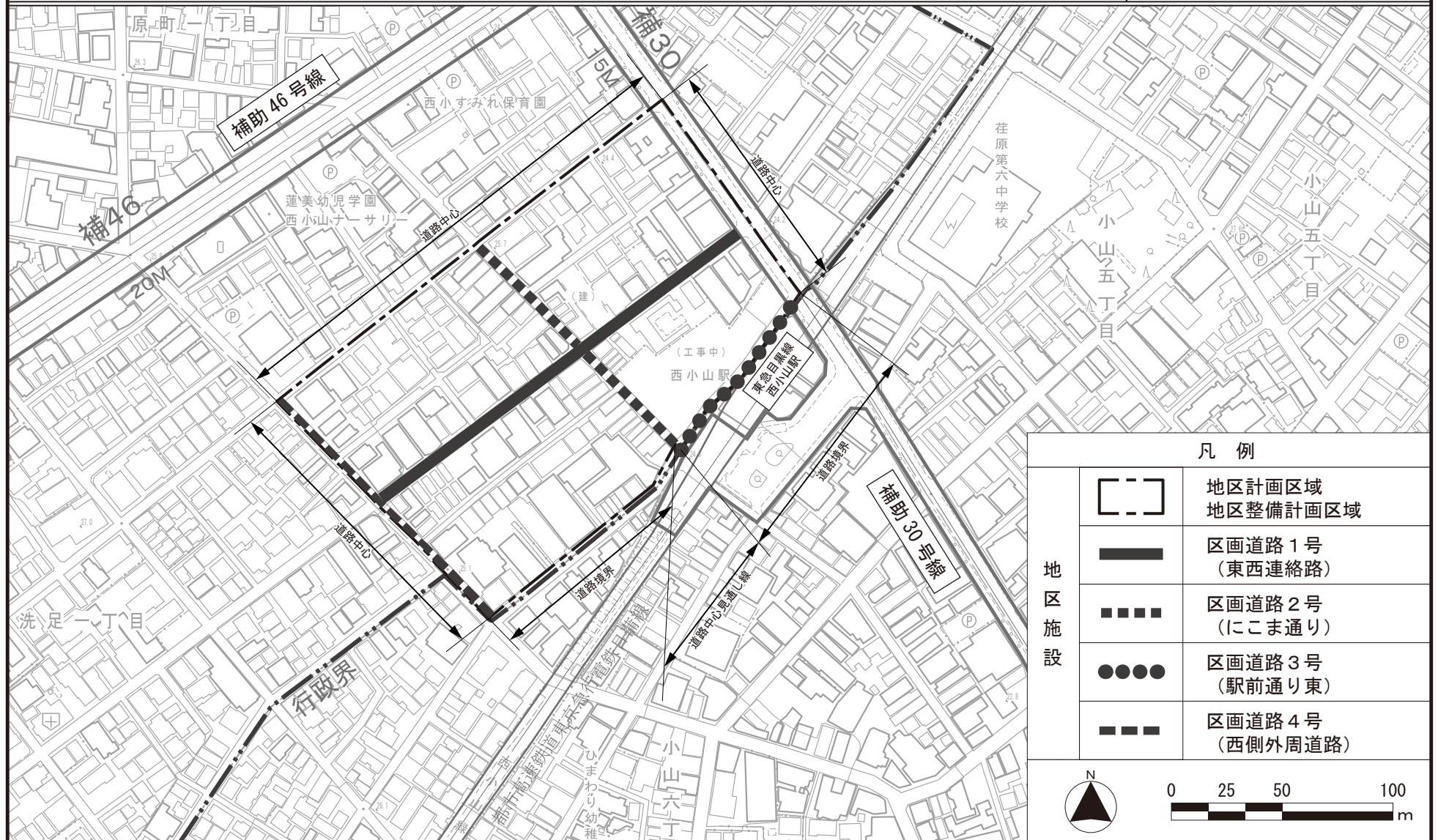
| 凡例 |                    |
|----|--------------------|
|    | 地区計画区域<br>地区整備計画区域 |
|    | 商業地区               |
|    | 近隣商業地区A            |
|    | 近隣商業地区B            |
|    | 住居地区               |








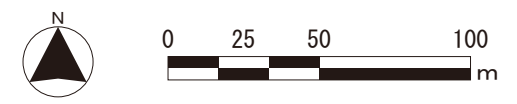
この地図は、東京都縮尺1/2, 500地形図を使用（承認番号：7都市基交測第93号）して作成したものである。無断複製を禁ずる。この地図の著作権は、東京都及び株式会社ミッドマップ東京に帰属する。（承認番号）7都市基街都第146号、令和7年7月15日（承認番号）7都市基交都第40号、令和7年7月29日

# 東京都市計画地区計画 西小山駅前地区地区計画 計画図 2

〔目黒区決定〕

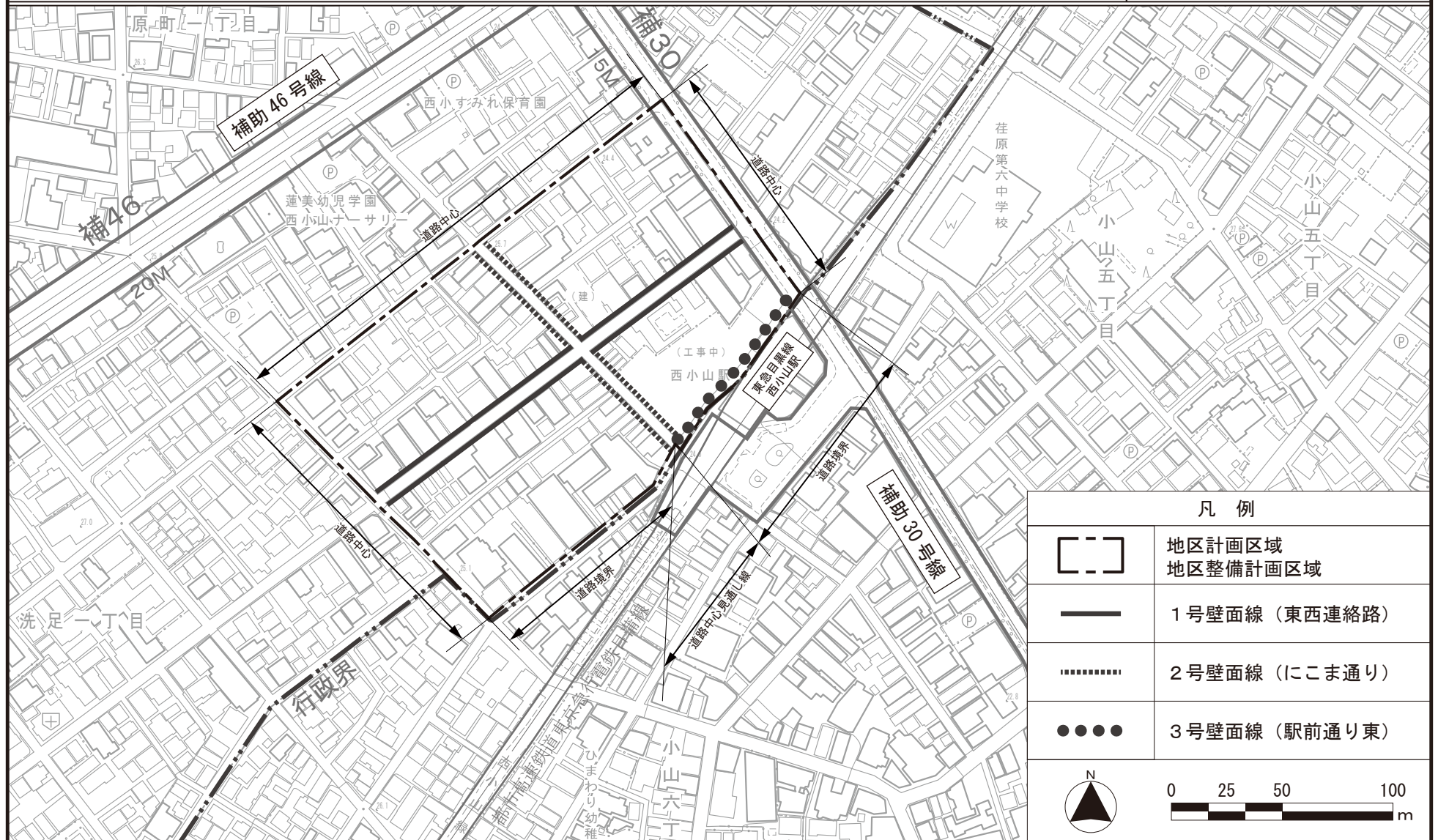


| 凡例   |  |
|------|--|
| 地区施設 |  地区計画区域<br>地区整備計画区域   |
|      |  区画道路1号<br>(東西連絡路)  |
|      |  区画道路2号<br>(にこま通り)  |
|      |  区画道路3号<br>(駅前通り東)  |
|      |  区画道路4号<br>(西側外周道路) |



# 東京都市計画地区計画 西小山駅前地区地区計画 計画図 3

〔目黒区決定〕



| 凡 例 |                    |
|-----|--------------------|
|     | 地区計画区域<br>地区整備計画区域 |
|     | 1号壁面線 (東西連絡路)      |
|     | 2号壁面線 (にこま通り)      |
|     | 3号壁面線 (駅前通り東)      |
|     | 0 25 50 100<br>m   |
|     |                    |

この地図は、東京都縮尺1/2,500地形図を使用(承認番号:7都市基交測第93号)して作成したものである。無断複製を禁ずる。この地図の著作権は、東京都及び株式会社ミッドマップ東京に帰属する。(承認番号)7都市基街都第146号、令和7年7月15日 (承認番号)7都市基交都第40号、令和7年7月29日