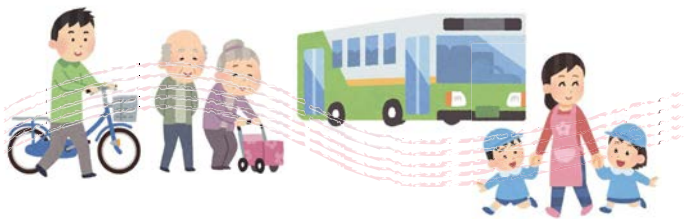


# 3 整備計画

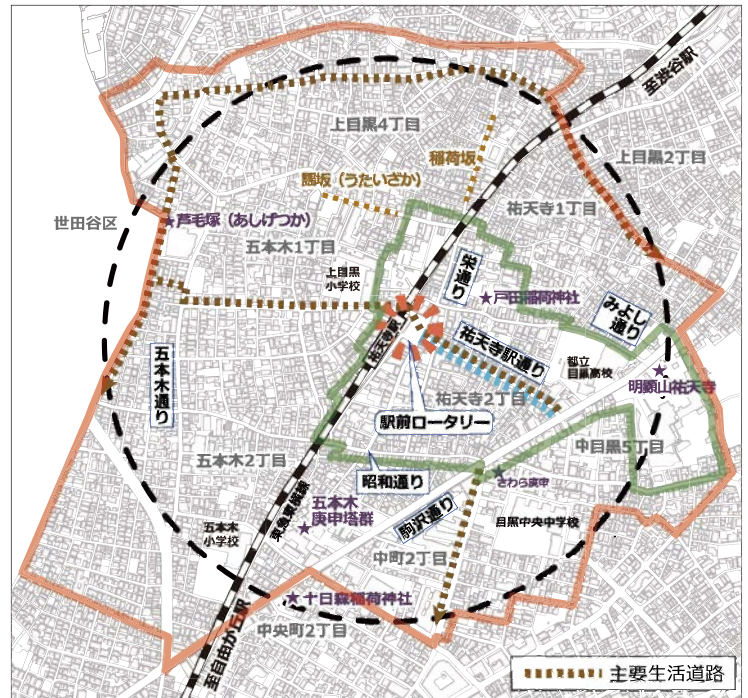
## プロジェクト1 居心地が良く安全で歩きたくなる街

祐天寺駅周辺地区は、明顕山祐天寺などの歴史的資源や坂道、日常生活を支える商店、鋭敏な感性が感じられるカフェ・雑貨店・古着屋など、歴史と新しい文化が感じられる街を形成しています。

これらの特性を生かして、歩行者優先の空間形成を進めることにより、歩行者・自転車・自動車が錯綜している駅前広場や祐天寺駅通り（バス通り）を安心して通行できる空間にしていきます。



- 都市再生整備計画事業区域（予定）
- まちなかウォーカブル推進事業区域（予定）



- ⦿ ①祐天寺駅前ロータリーを居心地が良い広場にする
- ▬▬▬ ②祐天寺駅通りを安全で快適に歩ける道路にする
- ⦿ ③祐天寺駅前広場を起点とした歩いて楽しめる街にする
- ⦿ ④安全に移動できる街にする

### ① 祐天寺駅前ロータリーを居心地が良い広場にする

#### 現状・課題

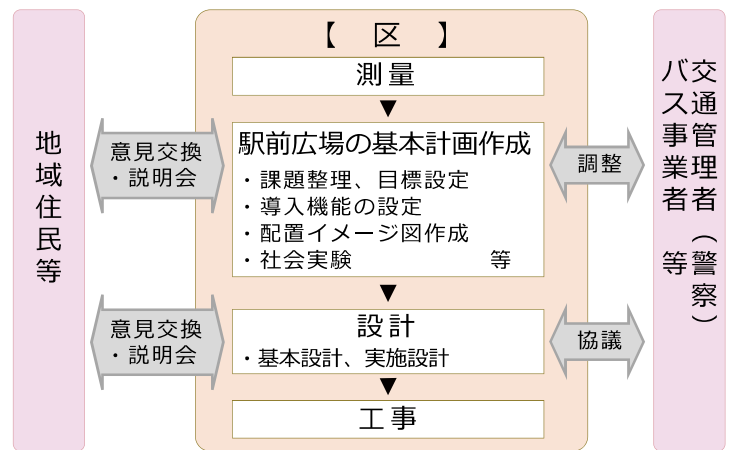
- ・ 駅舎等の建替えて歩行者動線が変化
- ・ 交通の利便性が高い一方、路上駐車・駐輪が多い
- ・ 歩道が狭く、歩行者が安心して通行できない
- ・ 中央の緑地は一般利用しにくい
- ・ 駅前広場の整備と利活用について区民等から多くの要望を受けている

#### 整備の方向性

- ・ 歩行者優先の安心して快適に歩行できる空間
- ・ 中央の緑地（花壇）を再配置
- ・ 交流の場やイベント、まち歩きのご案内、災害時の滞在場所としても活用できる環境空間
- ・ 地域の顔、シンボルとなる空間
- ・ ベンチや木陰等の休憩スペース
- ・ 駅ビルや周辺建物 1 階部分と広場の一体化・連続性
- ・ 駅前交番の分かりにくさ、駅前トイレ環境、喫煙環境の改善

#### ■ 駅前広場再整備に関する検討の進め方

区民の方々の意見をお聞きし、関係機関との協議や社会実験を行いながら進めていきます。



祐天寺駅前広場

## ② 祐天寺駅通りを安全で快適に歩ける道路にする

### その1 バス交通の検討

バス相互の同時走行の回避やバスの小型化など

### その2 地域街づくりルールによる沿道建物の建替えに合わせた歩行空間の確保

### その3 無電柱化の具体化



安全な歩行空間の確保が求められている祐天寺駅通り

## ③ 祐天寺駅前広場を起点とした歩いて楽しめる街にする

### その1 まち歩きルートの設定

祐天寺駅前広場を起点とした地域の歴史的資源や新しい魅力を伝えるまち歩きルートの設定

### その2 P R・広報・イベント等の情報発信

まち歩きパンフレット・案内サイン等によるP R

### その3 商店街を中心とした街並み景観の向上

### その4 ルート上の施設整備

ベンチなど休憩施設の整備とバリアフリー化

### 本地区の歴史的資源と新しい魅力



明頭山祐天寺



個性的な店舗



葦毛塚



五本木庚申塔群

目黒川

緑点線 ●●●●● は「みどりの散歩道」、  
朱色点線 ●●●●● は「目黒区バリアフリー推進  
基本構想」の主要経路を表示しています。  
まち歩きルートは地域の皆様と意見交換し  
ながら決めていきます。  
中目黒駅や学芸大学駅とのつながりを考慮  
してルートを検討していきます。



## ④ 安全に移動できる街にする

### その1 移動環境の向上等

交通バリアフリーの推進  
主要生活道路・主要区画道路の整備の推進  
お店の商品や置き看板等の路上へのはみ出しに対する啓発指導など

### その2 自転車の安全利用の推進等

自転車交通ルールの周知啓発  
放置自転車の撤去活動の継続  
自転車ナビマークなど自転車走行環境の整備  
自転車シェアリングのサイクルポート適地確保など