

(2) 都立大学駅周辺地区

平成3年3月の都立大学移転後「都立大学跡地利用計画」が策定され、目黒区と東京都が一体となり跡地整備を進め、平成14年秋に「めぐろ区民キャンパス」が完成しました。めぐろパーシモンホール・心身障害者センターあいアイ館・八雲中央図書館等が整備されたことにより、駅から区民キャンパスまで歩いて訪れる利用者が増加しています。

違法駐停車や放置自転車、商品陳列等が歩行者の通行の妨げとなっている箇所があります。また、ふれあい広場など駅前空間の確保と有効利用が課題です。

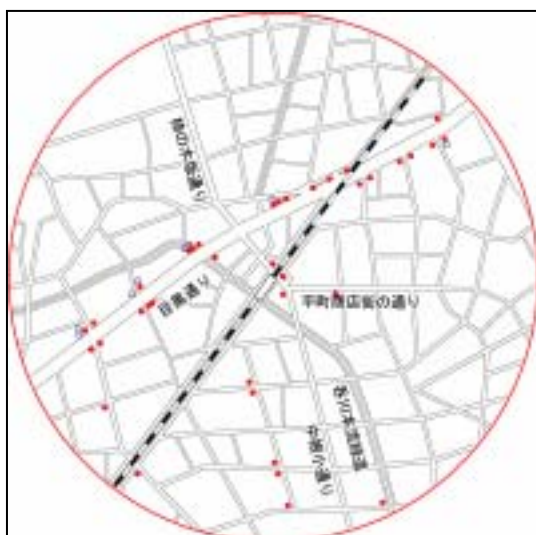
ア 道路の現状と問題点



<道路形状>

- ・ 目黒通り、柿の木坂通り、中根小通りの一部と平町商店街の通りに歩道があります。
- ・ 呑川緑道があります。

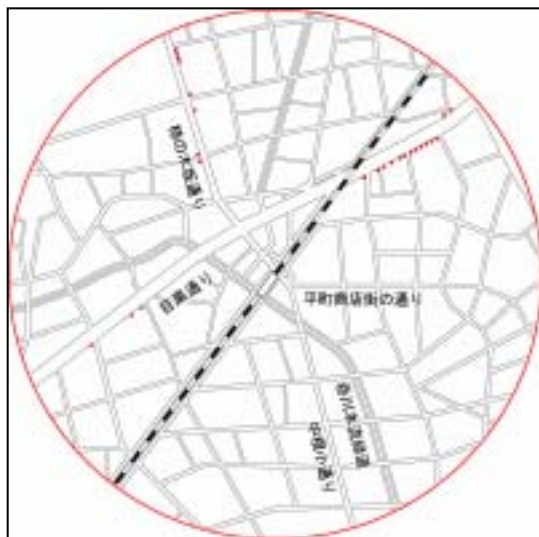
凡 例			
— (blue line) —	マウントアップ方式	— (green line) —	白線のみ
— (green dashed line) —	セミフラット方式	— (blue dashed line) —	マウントアップ+白線
— (orange dashed line) —	フラット方式	— (red dashed line) —	有効幅員2m以上
— (purple line) —	緑石・白線がなくガードレールのみ		



<歩道：すりつけ段差・すりつけ勾配>

- ・ すりつけ段差は、目黒通りの交差点部で、段差がゼロの部分が見られます。
- ・ すりつけ勾配は、目黒通りと他の道路の交差点部の一部で移動円滑化基準である5%未満を満たしていません。

凡 例	
交差点のすりつけ部	
● (red solid circle)	すりつけ段差が2cmを超える
○ (open circle)	すりつけ勾配が5%を超える



< 歩道：横断勾配 >

- ・ 歩道の横断勾配は、目黒通りの一部で移動円滑化基準の1%を超える箇所が集中しています。

凡 例	
横断勾配	
●	1%以上

イ 地区別方針

- ・ めぐる区民キャンパスと都立大学駅を結ぶ特定経路と、ふれあい広場のある駅周辺のバリアフリー化を進めます。
- ・ 「都立大学駅周辺地区事業推進計画」、「八雲地区コミュニティ・ゾーン形成事業」、「あんしん歩行エリア」等、関連事業と調整を図りながら歩行空間のバリアフリーネットワーク化を進めます。
- ・ 特定経路を補完する経路や商店街が形成されている経路、関連事業で歩行空間の整備が位置づけられている経路を主要経路とし、特定経路とネットワークを形成し、地区内で回遊できる歩行空間を整備します。

< 特定施設 >

めぐる区民キャンパス（めぐるパーシモンホール、八雲中央図書館、八雲体育館、身障者センターあいアイ館、セレモニー目黒 等）

< 特定経路 >

駅から柿の木坂通りを經由し、めぐる区民キャンパスまでの経路

< 主要施設 >

西部地区サービス事務所（西部保健福祉サービス事務所）、大岡山西住区センター
八雲住区センター、碑文谷保健センター、国立病院東京医療センター
日扇会第一病院、中根公園、中根ふれあい工房

< 主要経路 >

- ・ 駅および特定経路と主要施設を結ぶ経路
- ・ 駅周辺地区の商店街の経路
対象となる商店街：柿の木坂商和会、都立大学本通り親和会、八雲通り共栄会、富志美会、トリツ・マーケット協同組合、トリツフードセンター、平町商店街振興組合、中根商盛会
- ・ 駅周辺地区の関連計画等に位置づけられた経路
対象となる関連事業：「都立大学駅周辺地区整備基本構想」
「八雲地区コミュニティ・ゾーン形成事業」
「目黒区みどりの散歩道整備マニュアル」
「あんしん歩行エリア」

ウ 特定事業・主要経路事業の設定

地区別方針にそって、特定事業と主要経路事業を設定しました。設定にあたり、障害者団体、高齢者団体、商店街連合会へのインタビュー、アンケートや懇談会での意見を反映させるように努めました。

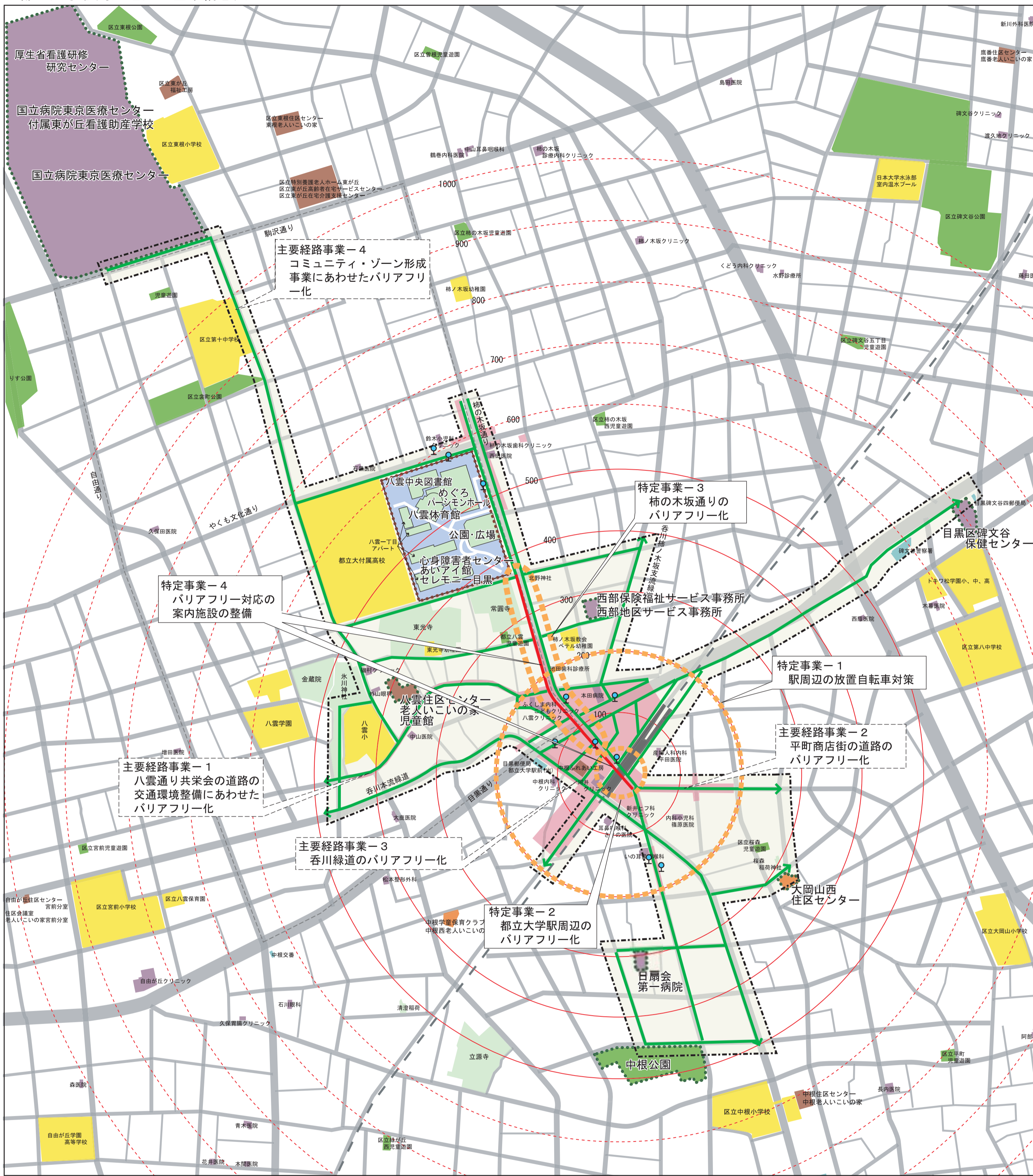
特定事業	区民から出された主な意見
特定事業 - 1 駅周辺の放置自転車対策	<ul style="list-style-type: none"> ・ 駅周辺で歩道上に放置自転車がが多く、歩行者の通行障害になっているので、放置自転車の撤去を徹底的に行ってほしい(罰金も考えてはどうか)。 ・ 緑道や道路上などを利用して駐輪場の整備を考えてほしい。 ・ 区民で放置自転車対策をするなら協力したい。
特定事業 - 2 都立大学駅周辺のバリアフリー化	<ul style="list-style-type: none"> ・ 中根小通りのバス停ベンチとバス待ち客によって歩道が狭められているので対策を行ってほしい。 ・ 東急ストアの店舗を下げてバス・タクシー乗り場にしてほしい。 ・ 店舗から離れた駐輪場を利用しやすいよう改善してほしい。
特定事業 - 3 柿の木坂通りのバリアフリー化	<ul style="list-style-type: none"> ・ 歩道のポストや街路灯、商店の看板・商品陳列のはみ出し、歩道への自動車の乗上げにより歩行者が通行しにくいので撤去や規制をしてほしい。 ・ 勾配が急で、雨・雪の時は車椅子での移動が大変なので、雨風がしのげる場所、またお年寄りや重い荷物を持った人が休める場所を確保してほしい。
特定事業 - 4 バリアフリー対応の案内施設の整備	<ul style="list-style-type: none"> ・ 青時間延長機能のある信号の位置がわかるような工夫をして欲しい。

主要経路事業は、まちづくり関連事業や懇談会での意見・要望を考慮して設定しました。

その他の主要経路についても、歩車共存道路や歩行者用道路を整備しながら、順次バリアフリー化に向けた取り組みを推進していきます。

主要経路事業 - 1	八雲通り共栄会の道路の交通環境整備にあわせたバリアフリー化
主要経路事業 - 2	平町商店街の道路のバリアフリー化
主要経路事業 - 3	呑川緑道のバリアフリー化
主要経路事業 - 4	コミュニティ・ゾーン形成事業にあわせたバリアフリー化

●都立大学駅周辺地区 基本構想図



- 特定事業
- 特定事業-1 駅周辺の放置自転車対策
 - 特定事業-2 都立大学駅周辺のバリアフリー化
 - 特定事業-3 柿の木坂通りのバリアフリー化
 - 特定事業-4 バリアフリー対応の案内施設の整備
- 主要経路事業
- 主要経路事業-1 八雲通り共栄会の道路の交通環境整備にあわせたバリアフリー化
 - 主要経路事業-2 平町商店街の道路のバリアフリー化
 - 主要経路事業-3 呑川緑道のバリアフリー化
 - 主要経路事業-4 コミュニティ・ゾーン形成事業にあわせたバリアフリー化

--- 交通バリアフリー推進地区

— 特定経路（交通バリアフリー法）

— 特定経路を補完する主要経路

○ 特定事業（交通バリアフリー法）

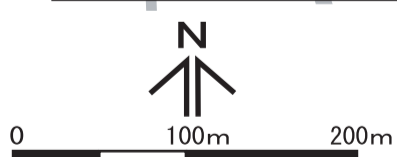
■ 特定施設

■ 主要施設

社会福祉施設	その他の公共施設
保健医療施設	公園
行政サービス施設	商店街
教育施設	社寺
バス停	

【都立大学駅施設】

エスカレーター	なし	エレベーター	
だれでもトイレ		ホームの安全	視覚障害者誘導用ブロックあり
駅前広場	ふれあい広場		



工 特定事業・主要経路事業

特定事業 - 1 駅周辺の放置自転車対策

【整備方針】

- ・ 自転車利用者の意識啓発、駐輪場の新設、自転車対策のための地域住民組織の支援など、総合的に対策を講じていきます。

【事業内容】

- ・ 駐輪場の新設
- ・ 都立大学駅周辺自転車駐車場増設推進協議会とともに放置自転車対策を推進
- ・ 自転車の利用マナー向上のための啓発

特定事業 - 2 都立大学駅周辺のバリアフリー化

【整備方針】

- ・ 交通結節点としての役割を果たすため、歩道有効幅員を2m以上確保し、公共交通機関の利便性の向上を目指します。

【事業内容】

- ・ 駅周辺の一体的なバリアフリー整備

特定事業 - 3 柿の木坂通りのバリアフリー化

【整備方針】

- ・ 駅とめぐろ区民キャンパスを結ぶ柿の木坂通りの歩道有効幅員を2m以上確保し、安全で安心して歩ける歩道整備を行います。

【事業内容】

- ・ 郵便ポスト・標識等道路占用物件の整理による歩行者環境の快適化
- ・ 横断歩道のスムーズ横断歩道化
- ・ ベンチ、休憩所の設置
- ・ 歩道への車止めの設置増
- ・ 駐停車対策

特定事業 - 4 バリアフリー対応の案内施設の整備

【整備方針】

- ・ 駅にバリアフリー施設の位置がわかる総合案内板を整備します。
- ・ 駅とめぐろ区民キャンパスを結ぶ経路に誘導・案内施設を設置します。

【事業内容】

- ・ ユニバーサルデザインに基づく総合案内板の整備
- ・ 特定経路での誘導・案内施設の設置

主要経路事業 - 1 八雲通り共栄会の道路の交通環境整備にあわせたバリアフリー化

- ・ 歩車共存型道路による歩行空間の整備を推進します。

主要経路事業 - 2 平町商店街の道路のバリアフリー化

- ・ 安全な歩行空間の整備を推進します。

主要経路事業 - 3 呑川緑道のバリアフリー化

- ・ 長期的には主要経路事業の歩行者用道路での整備を目指します。当面は暫定的に歩車共存型道路（歩行者と自転車）の整備を推進します。

主要経路事業 - 4 コミュニティ・ゾーン整備にあわせたバリアフリー化

- ・ 八雲地区コミュニティ・ゾーン形成事業と調整を図りながら、歩行空間の整備を推進します。