

# みんなで水害に強いまちをつくらう

目黒区豪雨対策計画（区民向けリーフレット） 令和3年3月

## 豪雨対策の施策



### 【自助・共助・公助の役割分担】

<p><b>自助・共助</b> (区民、事業者等)</p>	<p>雨水流出抑制施設の設置のほか、区や地域から発信される情報を積極的に活用してもらい、自らの生命・財産は自分で守るという認識のもと、豪雨対策に協力していただくことが必要です。</p>
<p><b>公助</b> (目黒区)</p>	<p>雨水流出抑制施設の整備促進をはじめ、水害の危険性の周知及び浸水防止対策の事例紹介など積極的な情報発信を行っていきます。あわせて、水害等の避難体制の整備や水防体制の強化といった対策を進めていきます。</p>

# 1 流域対策

○雨水タンクを設置し、雨水を有効活用しよう！



出典：国土交通省「雨水活用のススメ」

## 助成金情報

○ 雨水の流出を抑制する施設（浸透ます、浸透トレンチ）を設置しよう！



▲ 雨水浸透ます



▲ 雨水浸透トレンチ

※ 雨水の流出を抑えたり、雨水を貯める機能を低下させないため、施設設置後のキレイな維持管理（ごみ取りなどの清掃）も大切です。

区では雨水タンクや雨水流出抑制施設などの設置を行う場合に、工事費用を一部助成しています。

対象規模	対象施設	助成金額
個人住宅 （敷地面積 500m <sup>2</sup> 以上の 新築は除く）	浸透ます 浸透トレンチ	標準工事費又は実際に要した工事費のいずれか少ない額を助成 上限 40 万円
	雨水タンク	上限 56,000 円（ただし、雨水浸透ます、浸透トレンチとの併設を原則とする。あわせて上限 40 万円）

○ みどりを増やそう！

区ではみどりのまちなみ助成として、接道部、屋上、壁面の緑化に助成し緑化を推進しています。

緑化の助成対象		助成金額
接道部緑化	道に面したブロック塀を撤去し生け垣などに改造する時や、生け垣などを新設する、または道路わきに中高木を植栽するときの造成費の一部を助成	樹木 1 本当たり最大 27,000 円 1 件当たりの限度額は 40 万円
屋上緑化	建物の屋上に土を盛り芝や樹木で緑化したり、壁面をつたなどの植物で覆って緑化したりする際の造成費の一部を助成	1 m <sup>2</sup> 当たり最大 30,000 円 1 件当たりの限度額は 70 万円
壁面緑化		1 m <sup>2</sup> 当たり最大 20,000 円 1 件当たりの限度額は 70 万円



## 2 家づくり・まちづくり対策

### ○ 身の回りの浸水リスクを知ろう！

防災行動マニュアルまたは区ホームページに載っている水害ハザードマップで浸水の予想される区域等を確認できます。

### ○ 身の回りに起きた浸水被害を調べよう！

区ホームページで浸水履歴（発生日月日、住所、被害区分など）を確認できます。

### ○ 家を浸水被害から守ろう！

止水板の設置や、地下・半地下建物の所有者による浸水防止対策が有効です。防災行動マニュアルや「東京都地下空間浸水対策ガイドライン」で、地下空間の浸水対策を確認できます。



水害ハザードマップ

## 3 避難・防災対策

### ○ 防災の知識を高めよう！

風水害への備えや避難行動（避難場所や、在宅避難や垂直避難などの分散避難について）を防災行動マニュアルで確認できます。防災行動マニュアルは区総合庁舎や防災センターで配布しています。

防災行動  
マニュアル

風水害



目黒区  
令和2年3月発行

### ○ 気象情報に注意しましょう！

雨量、河川の水位、目黒川のライブ映像等を区ホームページで確認できます。目黒川では危険な水位に達するとサイレンが流れます。また、防災気象情報をメールにより自動配信するサービスに登録することができます。

### ○ 地域防災力や避難行動力を向上しましょう！

防災に関するイベントなどに参加しましょう。区総合水防訓練では、普段家庭で使われる物で、家庭や事業所への浸水を防ぐ工夫を紹介し、参加者にも実際の取組を体験していただけます。区総合水防訓練や防災士資格に関する研修等の様子を区ホームページで公開しています。

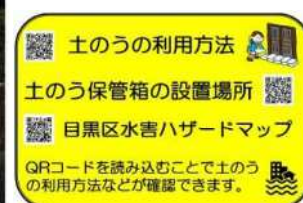
### ○ 緊急用土のうの設置場所を確認しておこう！

緊急時に自由に利用できる土のうの設置場所を区ホームページや防災行動マニュアルで確認できます。また、緊急用土のう保管箱に貼り付けられたQRコードを読み取ることで、土のうの利用方法、保管箱の設置場所、目黒区水害ハザードマップが確認できます。

区総合水防訓練の様子



緊急用土のう保管箱



▲ゴミ袋と段ボールによる  
止水工法


▲区民による積み土のう工法

# ホームページで確認しよう！


※ QRコードは他のQRコードと重複しないよう近づけて読み取ってください。


## 1 流域対策

(1) 雨水流出抑制施設等（浸透ます、浸透トレンチ、雨水タンク）の助成   
<https://www.city.meguro.tokyo.jp/kurashi/sumai/enjo/usui.html>

(2) みどりのまちなみ助成   
[https://www.city.meguro.tokyo.jp/kurashi/shizen/enjo/machinami\\_josei.html](https://www.city.meguro.tokyo.jp/kurashi/shizen/enjo/machinami_josei.html)


## 2 家づくり・まちづくり対策

(1) 目黒区水害ハザードマップ   
<https://www.city.meguro.tokyo.jp/kurashi/anken/bosai/type/ooame/map.html>


(2) 浸水履歴   
<https://www.city.meguro.tokyo.jp/kurashi/anken/bosai/type/ooame/shinnsuirireki.html>


(3) 東京都地下空間浸水対策ガイドライン   
[http://www.tokyo-sougou-chisui.jp/mokuteki/0\\_tokyo-guidelines.pdf](http://www.tokyo-sougou-chisui.jp/mokuteki/0_tokyo-guidelines.pdf)

## 3 避難・防災対策

(1) 目黒区防災行動マニュアル   
[https://www.city.meguro.tokyo.jp/kurashi/anken/bosai/plan/manual\\_all/index.html](https://www.city.meguro.tokyo.jp/kurashi/anken/bosai/plan/manual_all/index.html)

(2) 目黒区防災気象情報（雨量観測情報、水位観測情報、目黒川のライブ映像等）   
<http://dim2web09.wni.co.jp/megurocity/pinpoint/index.html>

(3) 防災気象情報メールの自動配信   
<https://www.city.meguro.tokyo.jp/online/bosaikisho.html>

(4) 目黒区総合水防訓練   
[https://www.city.meguro.tokyo.jp/kurashi/anken/bosai/saigai\\_taisaku/bousai\\_kunren/suibo.html](https://www.city.meguro.tokyo.jp/kurashi/anken/bosai/saigai_taisaku/bousai_kunren/suibo.html)

(5) 緊急用土のう設置場所   
<https://www.city.meguro.tokyo.jp/kurashi/anken/bosai/type/ooame/dono/index.html>

## パンフレットに関するお問い合わせ

目黒区 都市整備部 都市計画課

所在地：〒153-8573 東京都目黒区上目黒二丁目19番15号

電話番号：03-5722-9725 FAX：03-5722-9338