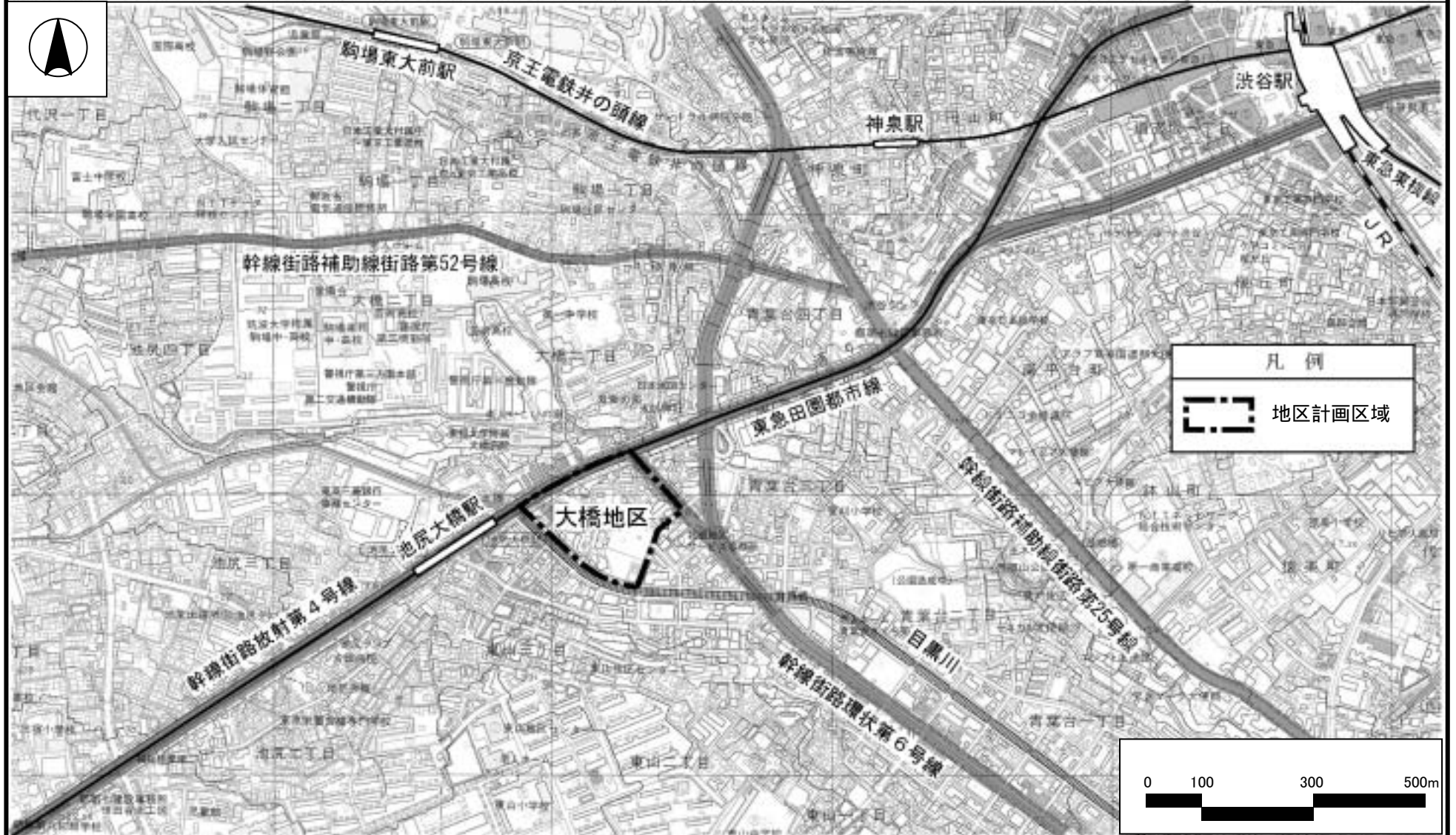


# 東京都市計画地区計画

## 大橋地区地区計画

## 位置図

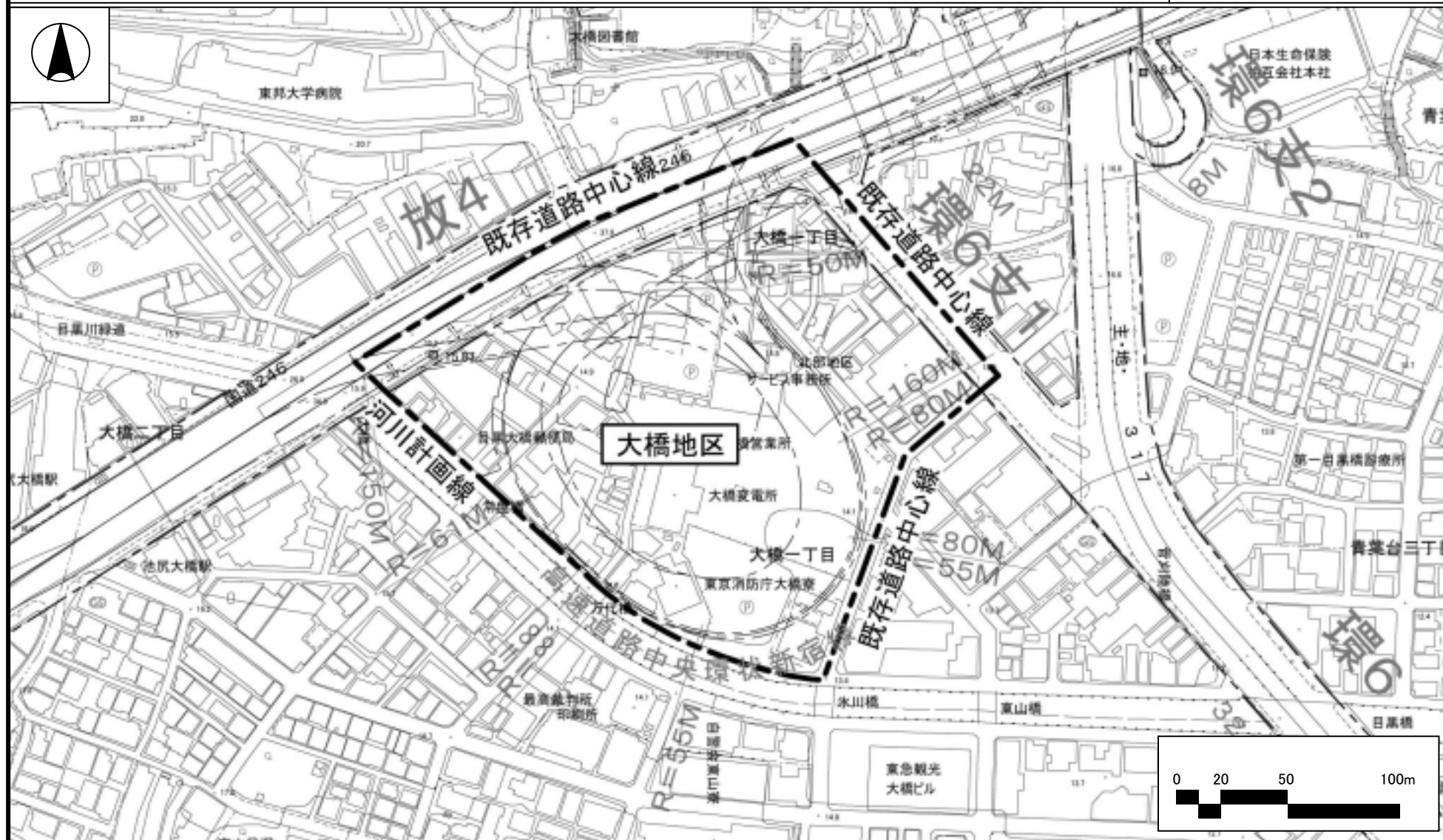
〔目黒区決定〕



# 東京都市計画地区計画 大橋地区地区計画

## 計画図 1 (区域図)

〔目黒区決定〕



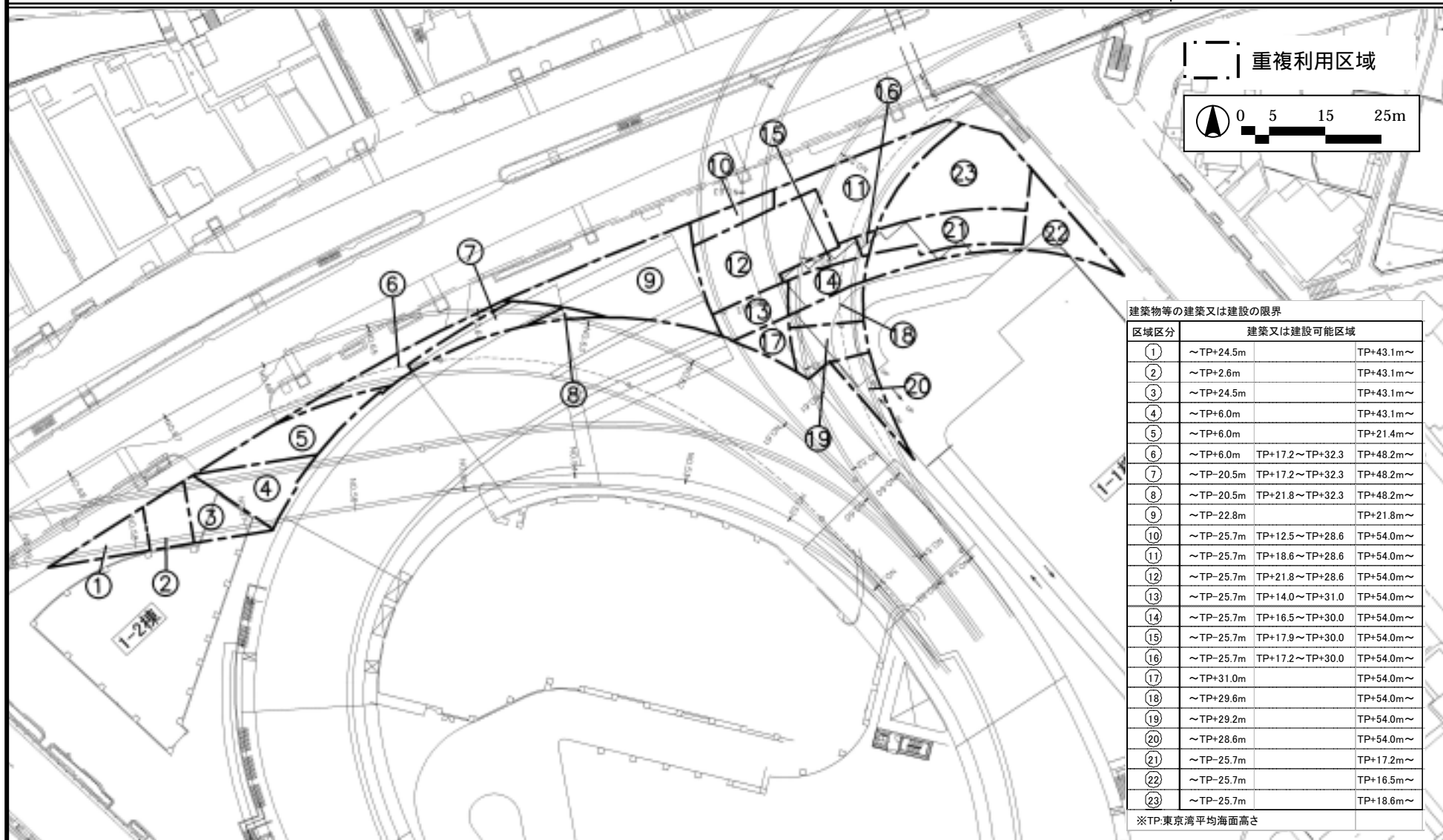




# 東京都市計画地区計画

## 大橋地区地区計画 計画図 4

〔目黒区決定〕



建築物等の建築又は建設の限界

区域区分	建築又は建設可能区域		
①	~TP+24.5m		TP+43.1m~
②	~TP+2.6m		TP+43.1m~
③	~TP+24.5m		TP+43.1m~
④	~TP+6.0m		TP+43.1m~
⑤	~TP+6.0m		TP+21.4m~
⑥	~TP+6.0m	TP+17.2~TP+32.3	TP+48.2m~
⑦	~TP-20.5m	TP+17.2~TP+32.3	TP+48.2m~
⑧	~TP-20.5m	TP+21.8~TP+32.3	TP+48.2m~
⑨	~TP-22.8m		TP+21.8m~
⑩	~TP-25.7m	TP+12.5~TP+28.6	TP+54.0m~
⑪	~TP-25.7m	TP+18.6~TP+28.6	TP+54.0m~
⑫	~TP-25.7m	TP+21.8~TP+28.6	TP+54.0m~
⑬	~TP-25.7m	TP+14.0~TP+31.0	TP+54.0m~
⑭	~TP-25.7m	TP+16.5~TP+30.0	TP+54.0m~
⑮	~TP-25.7m	TP+17.9~TP+30.0	TP+54.0m~
⑯	~TP-25.7m	TP+17.2~TP+30.0	TP+54.0m~
⑰	~TP+31.0m		TP+54.0m~
⑱	~TP+29.6m		TP+54.0m~
⑲	~TP+29.2m		TP+54.0m~
⑳	~TP+28.6m		TP+54.0m~
㉑	~TP-25.7m		TP+17.2m~
㉒	~TP-25.7m		TP+16.5m~
㉓	~TP-25.7m		TP+18.6m~

※TP:東京湾平均海面高さ